

**INFORME SOBRE EL EJERCICIO, DESTINO, Y RESULTADOS DE LOS RECURSOS FEDERALES TRANSFERIDOS**
**MUNICIPIO DE CENTLA**
**SISTEMA DE SEGUIMIENTO DE LOS RECURSOS FEDERALES TRANSFERIDOS**
**MODULO: EJERCICIO DEL GASTO**
**ENTIDAD: TABASCO**
**PERIODO: CUARTO TRIMESTRE 2025**


ENTIDAD	MUNICIPIO	TIPO DE REGISTRO	CICLO DE RECURSO	TIPO DE RECURSO	DESCRIPCIÓN RAMO	CLAVE RAMO	DESCRIPCIÓN PROGRAMA	CLAVE PROGRAMA	PROGRAMA FONDO CONVENIO - ESPECÍFICO	DEPENDENCIA EJECUTORA	RENDIMIENTO FINANCIERO	REINTEGRO
TABASCO	CENTLA	PARTIDA GENÉRICA	2025	FEDERALES (APORTACIONES, SUBSIDIOS Y CONVENIOS)	APORTACIONES FEDERALES PARA ENTIDADES FEDERATIVAS Y MUNICIPIOS	33	FAIS MUNICIPAL Y DE LAS DEMARCACIONES TERRITORIALES DEL DISTRITO FEDERAL	1004	FAIS MUNICIPAL Y DE LAS DEMARCACIONES TERRITORIALES DEL DISTRITO FEDERAL	MUNICIPIO DE CENTLA		
TABASCO	CENTLA	PARTIDA GENÉRICA	2025	FEDERALES (APORTACIONES, SUBSIDIOS Y CONVENIOS)	APORTACIONES FEDERALES PARA ENTIDADES FEDERATIVAS Y MUNICIPIOS	33	FAIS MUNICIPAL Y DE LAS DEMARCACIONES TERRITORIALES DEL DISTRITO FEDERAL	1004	FAIS MUNICIPAL Y DE LAS DEMARCACIONES TERRITORIALES DEL DISTRITO FEDERAL	MUNICIPIO DE CENTLA		
TABASCO	CENTLA	PARTIDA GENÉRICA	2025	FEDERALES (APORTACIONES, SUBSIDIOS Y CONVENIOS)	APORTACIONES FEDERALES PARA ENTIDADES FEDERATIVAS Y MUNICIPIOS	33	FAIS MUNICIPAL Y DE LAS DEMARCACIONES TERRITORIALES DEL DISTRITO FEDERAL	1004	FAIS MUNICIPAL Y DE LAS DEMARCACIONES TERRITORIALES DEL DISTRITO FEDERAL	MUNICIPIO DE CENTLA		
TABASCO	CENTLA	PARTIDA GENÉRICA	2025	FEDERALES (APORTACIONES, SUBSIDIOS Y CONVENIOS)	APORTACIONES FEDERALES PARA ENTIDADES FEDERATIVAS Y MUNICIPIOS	33	FAIS MUNICIPAL Y DE LAS DEMARCACIONES TERRITORIALES DEL DISTRITO FEDERAL	1004	FAIS MUNICIPAL Y DE LAS DEMARCACIONES TERRITORIALES DEL DISTRITO FEDERAL	MUNICIPIO DE CENTLA		
TABASCO	CENTLA	PARTIDA GENÉRICA	2025	FEDERALES (APORTACIONES, SUBSIDIOS Y CONVENIOS)	APORTACIONES FEDERALES PARA ENTIDADES FEDERATIVAS Y MUNICIPIOS	33	FAIS MUNICIPAL Y DE LAS DEMARCACIONES TERRITORIALES DEL DISTRITO FEDERAL	1004	FAIS MUNICIPAL Y DE LAS DEMARCACIONES TERRITORIALES DEL DISTRITO FEDERAL	MUNICIPIO DE CENTLA		
TABASCO	CENTLA	PARTIDA GENÉRICA	2025	FEDERALES (APORTACIONES, SUBSIDIOS Y CONVENIOS)	APORTACIONES FEDERALES PARA ENTIDADES FEDERATIVAS Y MUNICIPIOS	33	FAIS MUNICIPAL Y DE LAS DEMARCACIONES TERRITORIALES DEL DISTRITO FEDERAL	1004	FAIS MUNICIPAL Y DE LAS DEMARCACIONES TERRITORIALES DEL DISTRITO FEDERAL	MUNICIPIO DE CENTLA		
TABASCO	CENTLA	PARTIDA GENÉRICA	2025	FEDERALES (APORTACIONES, SUBSIDIOS Y CONVENIOS)	APORTACIONES FEDERALES PARA ENTIDADES FEDERATIVAS Y MUNICIPIOS	33	FAIS MUNICIPAL Y DE LAS DEMARCACIONES TERRITORIALES DEL DISTRITO FEDERAL	1004	FAIS MUNICIPAL Y DE LAS DEMARCACIONES TERRITORIALES DEL DISTRITO FEDERAL	MUNICIPIO DE CENTLA		
TABASCO	CENTLA	PARTIDA GENÉRICA	2025	FEDERALES (APORTACIONES, SUBSIDIOS Y CONVENIOS)	APORTACIONES FEDERALES PARA ENTIDADES FEDERATIVAS Y MUNICIPIOS	33	FAIS MUNICIPAL Y DE LAS DEMARCACIONES TERRITORIALES DEL DISTRITO FEDERAL	1004	FAIS MUNICIPAL Y DE LAS DEMARCACIONES TERRITORIALES DEL DISTRITO FEDERAL	MUNICIPIO DE CENTLA		
TABASCO	CENTLA	PARTIDA GENÉRICA	2025	FEDERALES (APORTACIONES, SUBSIDIOS Y CONVENIOS)	APORTACIONES FEDERALES PARA ENTIDADES FEDERATIVAS Y MUNICIPIOS	33	FAIS MUNICIPAL Y DE LAS DEMARCACIONES TERRITORIALES DEL DISTRITO FEDERAL	1004	FAIS MUNICIPAL Y DE LAS DEMARCACIONES TERRITORIALES DEL DISTRITO FEDERAL	MUNICIPIO DE CENTLA		

**INFORME SOBRE EL EJERCICIO, DESTINO, Y RESULTADOS DE LOS RECURSOS FEDERALES TRANSFERIDOS**
**MUNICIPIO DE CENTLA**
**SISTEMA DE SEGUIMIENTO DE LOS RECURSOS FEDERALES TRANSFERIDOS**
**MODULO: EJERCICIO DEL GASTO**
**ENTIDAD: TABASCO**
**PERIODO: CUARTO TRIMESTRE 2025**


DEPENDENCIA EJECUTORA	TIPO DE GASTO	PARTIDA	APROBADO	MODIFICADO	RECAUDADO (MINISTRADO)	COMPROMETIDO	DEVENGADO	EJERCIDO	PAGADO	CONTRATOS	PROYECTOS	PAGADO SHCP	PAGADO EF	ESTATUS	OBSERVACIONES (CAPTURA)
MUNICIPIO DE CENTLA	1 - GASTO CORRIENTE	325 - ARRENDAMIENTO DE EQUIPO DE TRANSPORTE	1,572,000.00	817,832.54	817,832.54	817,832.54	817,832.54	817,832.54	817,832.54	SIN CONTRATOS	SIN PROYECTOS	N/A	N/A	VALIDADO	
MUNICIPIO DE CENTLA	1 - GASTO CORRIENTE	339 - SERVICIOS PROFESIONALES, CIENTÍFICOS Y TÉCNICOS INTEGRALES	0.00	854,920.00	854,920.00	854,920.00	854,920.00	854,920.00	854,920.00	SIN CONTRATOS	SIN PROYECTOS	N/A	N/A	VALIDADO	
MUNICIPIO DE CENTLA	1 - GASTO CORRIENTE	441 - AYUDAS SOCIALES A PERSONAS	0.00	2,435,369.79	2,435,369.79	2,435,369.79	2,435,369.79	2,435,369.79	2,435,369.79	SIN CONTRATOS	SIN PROYECTOS	N/A	N/A	VALIDADO	
MUNICIPIO DE CENTLA	2 - GASTO DE INVERSIÓN	511 - MUEBLES DE OFICINA Y ESTANTERÍA	0.00	500,072.66	500,072.66	500,072.66	500,072.66	500,072.66	500,072.66	SIN CONTRATOS	SIN PROYECTOS	N/A	N/A	VALIDADO	
MUNICIPIO DE CENTLA	2 - GASTO DE INVERSIÓN	515 - EQUIPO DE CÓMPUTO Y DE TECNOLOGÍAS DE LA INFORMACIÓN	0.00	727,184.24	727,184.24	727,184.24	727,184.24	727,184.24	727,184.24	SIN CONTRATOS	SIN PROYECTOS	N/A	N/A	VALIDADO	
MUNICIPIO DE CENTLA	2 - GASTO DE INVERSIÓN	611 - EDIFICACIÓN HABITACIONAL	0.00	5,257,745.46	5,257,745.46	5,257,745.46	5,257,745.46	5,257,745.46	5,257,745.46	SIN CONTRATOS	SIN PROYECTOS	N/A	N/A	VALIDADO	
MUNICIPIO DE CENTLA	2 - GASTO DE INVERSIÓN	612 - EDIFICACIÓN NO HABITACIONAL	0.00	76,620,196.74	76,620,196.74	76,620,196.74	69,506,429.59	69,506,429.59	69,506,429.59	SIN CONTRATOS	SIN PROYECTOS	N/A	N/A	VALIDADO	RENDIMIENTOS FINANCIEROS COMPROMETIDOS PRESUPUESTALMENTE EN LOS PROYECTOS 848-08-K004 POR LA CANTIDAD DE \$737,999.84; 849-08-K004 POR EL IMPORTE DE \$912,529.36; 851-08-K004 POR LA SUMA DE \$679,801.90 Y 852-08-K004 POR LA CIFRA DE \$849,715.47; TOTAL EN LA PARTIDA \$3,180,046.57
MUNICIPIO DE CENTLA	2 - GASTO DE INVERSIÓN	613 - CONSTRUCCIÓN DE OBRAS PARA EL ABASTECIMIENTO DE AGUA, PETRÓLEO, GAS, ELECTRICIDAD Y TELECOMUNICACIONES	0.00	18,432,152.87	18,432,152.87	18,432,152.87	18,432,152.87	18,432,152.87	18,432,152.87	SIN CONTRATOS	SIN PROYECTOS	N/A	N/A	VALIDADO	

**INFORME SOBRE EL EJERCICIO, DESTINO, Y RESULTADOS DE LOS RECURSOS FEDERALES TRANSFERIDOS**
**MUNICIPIO DE CENTLA**
**SISTEMA DE SEGUIMIENTO DE LOS RECURSOS FEDERALES TRANSFERIDOS**
**MODULO: EJERCICIO DEL GASTO**
**ENTIDAD: TABASCO**
**PERIODO: CUARTO TRIMESTRE 2025**


ENTIDAD	MUNICIPIO	TIPO DE REGISTRO	CICLO DE RECURSO	TIPO DE RECURSO	DESCRIPCIÓN RAMO	CLAVE RAMO	DESCRIPCIÓN PROGRAMA	CLAVE PROGRAMA	PROGRAMA FONDO CONVENIO - ESPECÍFICO	DEPENDENCIA EJECUTORA	RENDIMIENTO FINANCIERO	REINTEGRO
TABASCO	CENTLA	PARTIDA GENÉRICA	2025	FEDERALES (APORTACIONES, SUBSIDIOS Y CONVENIOS)	APORTACIONES FEDERALES PARA ENTIDADES FEDERATIVAS Y MUNICIPIOS	33	FAIS MUNICIPAL Y DE LAS DEMARCACIONES TERRITORIALES DEL DISTRITO FEDERAL	1004	FAIS MUNICIPAL Y DE LAS DEMARCACIONES TERRITORIALES DEL DISTRITO FEDERAL	MUNICIPIO DE CENTLA		
TABASCO	CENTLA	PARTIDA GENÉRICA	2025	FEDERALES (APORTACIONES, SUBSIDIOS Y CONVENIOS)	APORTACIONES FEDERALES PARA ENTIDADES FEDERATIVAS Y MUNICIPIOS	33	FAIS MUNICIPAL Y DE LAS DEMARCACIONES TERRITORIALES DEL DISTRITO FEDERAL	1004	FAIS MUNICIPAL Y DE LAS DEMARCACIONES TERRITORIALES DEL DISTRITO FEDERAL	MUNICIPIO DE CENTLA		
TABASCO	CENTLA	PARTIDA GENÉRICA	2025	FEDERALES (APORTACIONES, SUBSIDIOS Y CONVENIOS)	APORTACIONES FEDERALES PARA ENTIDADES FEDERATIVAS Y MUNICIPIOS	33	FAIS MUNICIPAL Y DE LAS DEMARCACIONES TERRITORIALES DEL DISTRITO FEDERAL	1004	FAIS MUNICIPAL Y DE LAS DEMARCACIONES TERRITORIALES DEL DISTRITO FEDERAL	MUNICIPIO DE CENTLA		
TABASCO	CENTLA	PROGRAMA PRESUPUESTARIO	2025	FEDERALES (APORTACIONES, SUBSIDIOS Y CONVENIOS)	APORTACIONES FEDERALES PARA ENTIDADES FEDERATIVAS Y MUNICIPIOS	33	FAIS MUNICIPAL Y DE LAS DEMARCACIONES TERRITORIALES DEL DISTRITO FEDERAL	1004	SIN ESPECIFICAR	SIN ESPECIFICAR	4,381,536.63	0.00

**INFORME SOBRE EL EJERCICIO, DESTINO, Y RESULTADOS DE LOS RECURSOS FEDERALES TRANSFERIDOS**
**MUNICIPIO DE CENTLA**
**SISTEMA DE SEGUIMIENTO DE LOS RECURSOS FEDERALES TRANSFERIDOS**
**MODULO: EJERCICIO DEL GASTO**
**ENTIDAD: TABASCO**
**PERIODO: CUARTO TRIMESTRE 2025**



DEPENDENCIA EJECUTORA	TIPO DE GASTO	PARTIDA	APROBADO	MODIFICADO	RECAUDADO (MINISTRADO)	COMPROMETIDO	DEVENGADO	EJERCIDO	PAGADO	CONTRATOS	PROYECTOS	PAGADO SHCP	PAGADO EF	ESTATUS	OBSERVACIONES (CAPTURA)
MUNICIPIO DE CENTLA	2 - GASTO DE INVERSIÓN	614 - DIVISIÓN DE TERRENOS Y CONSTRUCCIÓN DE OBRAS DE URBANIZACIÓN	0.00	126,382,385.17	126,382,385.17	126,382,385.17	121,746,041.97	121,746,041.97	121,746,041.97	SIN CONTRATOS	SIN PROYECTOS	N/A	N/A	VALIDADO	
MUNICIPIO DE CENTLA	2 - GASTO DE INVERSIÓN	615 - CONSTRUCCIÓN DE VÍAS DE COMUNICACIÓN	0.00	17,878,786.41	17,878,786.41	17,878,786.41	16,881,807.96	16,881,807.96	16,881,807.96	SIN CONTRATOS	SIN PROYECTOS	N/A	N/A	VALIDADO	RENDIMIENTOS FINANCIEROS COMPROMETIDOS PRESUPUESTALMENTE EN EL PROYECTO 850-08-K007 POR EL IMPORTE DE \$996,978.45
MUNICIPIO DE CENTLA	1 - GASTO CORRIENTE	799 - OTRAS EROGACIONES ESPECIALES	268,014,571.92	1,033,177.75	1,033,177.75	0.00	0.00	0.00	0.00	SIN CONTRATOS	SIN PROYECTOS	N/A	N/A	VALIDADO	SALDO INFORMATIVO, PRESUPUESTALMENTE REINTEGRADO MEDIANTE ADECUACIONES DE REDUCCIONES LIQUIDAS RL-CL-FIII-1380 Y RL-CL-FIII-1381; EXISTENTE EN CUENTAS BANCARIAS, PARA SUS REINTEGROS DE RECURSOS NO EJERCIDOS POR IMPORTE DE \$825,666.14 Y RENDIMIENTOS FINANCIEROS NO EJERCIDOS POR LA SUMA DE \$204,511.61; TOTAL A REINTEGRAR \$1,033,177.75
SIN ESPECIFICAR		TOTAL DEL PROGRAMA PRESUPUESTARIO	269,586,571.92	250,939,823.63	250,939,823.63	249,906,645.88	237,159,557.08	237,159,557.08	237,159,557.08			N/A	246,558,287.00		[{"DEPENDENCIA EJECUTORA": "MUNICIPIO DE CENTLA", "OBSERVACIÓN": "RENDIMIENTOS REGISTRADOS PRESUPUESTALMENTE AL CORTE DEL 31 DE DICIEMBRE DE 2025; CORRESPONDEN AL PERIODO ENERO - NOVIEMBRE."}]

**INFORME SOBRE EL EJERCICIO, DESTINO, Y RESULTADOS DE LOS RECURSOS FEDERALES TRANSFERIDOS**
**MUNICIPIO DE CENTLA**
**SISTEMA DE SEGUIMIENTO DE LOS RECURSOS FEDERALES TRANSFERIDOS**
**MODULO: DESTINO DEL GASTO**
**ENTIDAD: TABASCO**
**PERIODO: CUARTO TRIMESTRE 2025**


DETALLE_PROYECTO																											
CICLO	TRIMESTRE	FOLIO	CATEGORIA	#1 _ CICLO DE RECURSO	#1 _ RAMO	#1 _ PROGRAMA PRESUPUESTARIO	#2 _ CICLO DE RECURSO	#2 _ RAMO	#2 _ PROGRAMA PRESUPUESTARIO	MONTO_GLOBAL_APROBADO	MONTO_GLOBAL_MODIFICADO	FUENTES_FINANCIAMIENTO	NOMBRE	ID_ENTIDAD_RESPONSABLE	ENTIDAD_RESPONSABLE	ID_MUNICIPIO_RESPONSABLE	MUNICIPIO_RESPONSABLE	TIPO_PROGRAMA_PROYECTO	CLASIFICACION	SUBCLASIFICACION	INSTITUCION_EJECUTORA	NUMERO_PROYECTO	POBLACION_BENEFICIADA	MUJERES	HOMBRES	BENEFICIARIOS	METAS
2025	4	TAB25 02025 35910	PROYECTO DE INVERSIÓN	2025	33-	APORTACIONES FEDERALES PARA ENTIDADES FEDERATIVAS Y MUNICIPIOS	1004-FAIS MUNICIPAL Y DE LAS DEMARCACIONES TERRITORIALES DEL DISTRITO FEDERAL	.	.	11,046,361.23	10,825,373.27	{FF1: {CICLO_RECURSO:2025, RAMO:33, MODALIDAD:1, PROG_PRES:4, TIPO_RECURSO:FEDERALES (APORTACIONES, SUBSIDIOS Y CONVENIOS), PROG_ESTATAL_MUN:FAIS MUNICIPAL, MONTO:1.104636123E7, MODIFICADO:1.082537327E7}}	229-08-K003.- CONSTRUCCION DE PAVIMENTO CON MEZCLA ASFALTICA EN CALIENTE EN DIVERSAS CALLES, EN LA LOCALIDAD COL. CAPARROSO, MUNICIPIO DE CENTLA, TABASCO. - 19555	27	TABASCO	3	CENTLA	PROYECTO DE INVERSIÓN DE INFRAESTRUCTURA SOCIAL	URBANIZACIÓN	SIN IDENTIFICAR	MUNICIPIO DE CENTLA	19555	S	1,047	1,015	0	{META1: {UNIDAD_MEDIDA:KI LÓMETRO, META:2.42, META_MODIFICADA: 2.42}}
2025	4	TAB25 02025 35911	PROYECTO DE INVERSIÓN	2025	33-	APORTACIONES FEDERALES PARA ENTIDADES FEDERATIVAS Y MUNICIPIOS	1004-FAIS MUNICIPAL Y DE LAS DEMARCACIONES TERRITORIALES DEL DISTRITO FEDERAL	.	.	7,230,473.67	7,097,020.27	{FF1: {CICLO_RECURSO:2025, RAMO:33, MODALIDAD:1, PROG_PRES:4, TIPO_RECURSO:FEDERALES (APORTACIONES, SUBSIDIOS Y CONVENIOS), PROG_ESTATAL_MUN:FAIS MUNICIPAL, MONTO:7230473.67, MODIFICADO:7097020.27}}	228-08-K007.- REHABILITACIÓN DE PAVIMENTO CON MEZCLA ASFALTICA EN CALIENTE EN EL CAMINO PRINCIPAL, DE LA LOCALIDAD RA. CORONEL GREGORIO MÉNDEZ MAGAÑA, MUNICIPIO DE CENTLA, TABASCO. - 19487	27	TABASCO	3	CENTLA	PROYECTO DE INVERSIÓN DE INFRAESTRUCTURA SOCIAL	URBANIZACIÓN	SIN IDENTIFICAR	MUNICIPIO DE CENTLA	19487	S	532	503	0	{META1: {UNIDAD_MEDIDA:M ETROS LINEALES, META:2400.0, META_MODIFICADA: 2400.0}}
2025	4	TAB25 02025 35912	PROYECTO DE INVERSIÓN	2025	33-	APORTACIONES FEDERALES PARA ENTIDADES FEDERATIVAS Y MUNICIPIOS	1004-FAIS MUNICIPAL Y DE LAS DEMARCACIONES TERRITORIALES DEL DISTRITO FEDERAL	.	.	2,207,897.77	2,178,178.02	{FF1: {CICLO_RECURSO:2025, RAMO:33, MODALIDAD:1, PROG_PRES:4, TIPO_RECURSO:FEDERALES (APORTACIONES, SUBSIDIOS Y CONVENIOS), PROG_ESTATAL_MUN:FAIS MUNICIPAL, MONTO:2207897.77, MODIFICADO:2178178.02}}	227-08-K004.- CONSTRUCCION DE TRES AULAS DIDACTICAS EN LA ESCUELA TELESECUNDARIA PLAN DE AYALA, CLAVE: 27ETV0165K, EN LA LOCALIDAD DE RA. PASO DE TABASQUILLO, MUNICIPIO DE CENTLA, TABASCO. - 19410	27	TABASCO	3	CENTLA	PROYECTO DE INVERSIÓN DE INFRAESTRUCTURA SOCIAL	EDUCACIÓN	SIN IDENTIFICAR	MUNICIPIO DE CENTLA	19410	S	39	42	0	{META1: {UNIDAD_MEDIDA:M ETROS CÚBICOS, META:311.0, META_MODIFICADA: 311.0}}
2025	4	TAB25 02025 35913	PROYECTO DE INVERSIÓN	2025	33-	APORTACIONES FEDERALES PARA ENTIDADES FEDERATIVAS Y MUNICIPIOS	1004-FAIS MUNICIPAL Y DE LAS DEMARCACIONES TERRITORIALES DEL DISTRITO FEDERAL	.	.	812,985.35	805,019.12	{FF1: {CICLO_RECURSO:2025, RAMO:33, MODALIDAD:1, PROG_PRES:4, TIPO_RECURSO:FEDERALES (APORTACIONES, SUBSIDIOS Y CONVENIOS), PROG_ESTATAL_MUN:FAIS MUNICIPAL, MONTO:812985.35, MODIFICADO:805019.12}}	222-08-K002.- REHABILITACION DE RED DE DRENAJE SANITARIO EN LA CALLE CINCO DE MAYO TRAMO: CALLE REFORMA A CALLE FRANCISCO I. MADERO EN LA LOCALIDAD DE VILLA VICENTE GUERRERO, MUNICIPIO DE CENTLA,TABASCO. - 16167	27	TABASCO	3	CENTLA	PROYECTO DE INVERSIÓN DE INFRAESTRUCTURA SOCIAL	AGUA Y SANEAMIENTO	SIN IDENTIFICAR	MUNICIPIO DE CENTLA	16167	S	4,795	4,559	0	{META1: {UNIDAD_MEDIDA:M ETROS LINEALES, META:79.0, META_MODIFICADA: 79.0}}
2025	4	TAB25 02025 35914	PROYECTO DE INVERSIÓN	2025	33-	APORTACIONES FEDERALES PARA ENTIDADES FEDERATIVAS Y MUNICIPIOS	1004-FAIS MUNICIPAL Y DE LAS DEMARCACIONES TERRITORIALES DEL DISTRITO FEDERAL	.	.	3,155,488.38	3,139,181.64	{FF1: {CICLO_RECURSO:2025, RAMO:33, MODALIDAD:1, PROG_PRES:4, TIPO_RECURSO:FEDERALES (APORTACIONES, SUBSIDIOS Y CONVENIOS), PROG_ESTATAL_MUN:FAIS MUNICIPAL, MONTO:3155488.38, MODIFICADO:3139181.64}}	214-008-K002.- REHABILITACION DE RED DE DRENAJE SANITARIO EN DIVERSAS CALLES Y TRAMOS, EN LA LOCALIDAD DE FRONTERA, MUNICIPIO DE CENTLA, TABASCO. - 16137	27	TABASCO	3	CENTLA	PROYECTO DE INVERSIÓN DE INFRAESTRUCTURA SOCIAL	AGUA Y SANEAMIENTO	SIN IDENTIFICAR	MUNICIPIO DE CENTLA	16137	S	12,070	10,954	0	{META1: {UNIDAD_MEDIDA:M ETROS LINEALES, META:135.0, META_MODIFICADA: 135.0}}
2025	4	TAB25 02025 35915	PROYECTO DE INVERSIÓN	2025	33-	APORTACIONES FEDERALES PARA ENTIDADES FEDERATIVAS Y MUNICIPIOS	1004-FAIS MUNICIPAL Y DE LAS DEMARCACIONES TERRITORIALES DEL DISTRITO FEDERAL	.	.	1,119,043.65	1,110,984.47	{FF1: {CICLO_RECURSO:2025, RAMO:33, MODALIDAD:1, PROG_PRES:4, TIPO_RECURSO:FEDERALES (APORTACIONES, SUBSIDIOS Y CONVENIOS), PROG_ESTATAL_MUN:FAIS MUNICIPAL, MONTO:1119043.65, MODIFICADO:1110984.47}}	405-08-K004.- REHABILITACIÓN DE LA INSTALACIÓN ELÉCTRICA EN LA ESCUELA PRIMARIA PROFESOR GUSTAVO GÓMEZ FIGUEROA, CLAVE: C.T. 27DPR0074V, EN LA LOCALIDAD DE FRONTERA, MUNICIPIO DE CENTLA, TABASCO - 15951	27	TABASCO	3	CENTLA	PROYECTO DE INVERSIÓN DE INFRAESTRUCTURA SOCIAL	EDUCACIÓN	SIN IDENTIFICAR	MUNICIPIO DE CENTLA	15951	S	155	141	0	{META1: {UNIDAD_MEDIDA:PI EZAS, META:270.0, META_MODIFICADA: 270.0}}
2025	4	TAB25 02025 35916	PROYECTO DE INVERSIÓN	2025	33-	APORTACIONES FEDERALES PARA ENTIDADES FEDERATIVAS Y MUNICIPIOS	1004-FAIS MUNICIPAL Y DE LAS DEMARCACIONES TERRITORIALES DEL DISTRITO FEDERAL	.	.	4,837,219.43	4,788,496.70	{FF1: {CICLO_RECURSO:2025, RAMO:33, MODALIDAD:1, PROG_PRES:4, TIPO_RECURSO:FEDERALES (APORTACIONES, SUBSIDIOS Y CONVENIOS), PROG_ESTATAL_MUN:FAIS MUNICIPAL, MONTO:4837219.43, MODIFICADO:4788496.7}}	207-08-K003.- CONSTRUCCION DE PAVIMENTO CON MEZCLA ASFALTICA EN CALIENTE EN DIVERSAS CALLES, EN LA LOCALIDAD VILLA IGNACIO ALLENDE, MUNICIPIO DE CENTLA, TABASCO. - 12356	27	TABASCO	3	CENTLA	PROYECTO DE INVERSIÓN DE INFRAESTRUCTURA SOCIAL	URBANIZACIÓN	SIN IDENTIFICAR	MUNICIPIO DE CENTLA	12356	S	1,829	1,718	0	{META1: {UNIDAD_MEDIDA:M ETROS LINEALES, META:730.0, META_MODIFICADA: 730.0}}

**INFORME SOBRE EL EJERCICIO, DESTINO, Y RESULTADOS DE LOS RECURSOS FEDERALES TRANSFERIDOS**
**MUNICIPIO DE CENTLA**
**SISTEMA DE SEGUIMIENTO DE LOS RECURSOS FEDERALES TRANSFERIDOS**
**MODULO: DESTINO DEL GASTO**
**ENTIDAD: TABASCO**
**PERIODO: CUARTO TRIMESTRE 2025**


DETALLE_PROYECTO					AVANCE_FINANCIERO						AVANCES _ FISICOS	FOTOS	ESTATU S	FLUJO	OBSERVACIONES	
FOLIO	TIPO_GEOREFERENCIA	GEOREFERENCIAS	FECHA_INICIO	FECHA_TERMINO	RECAUDADO	COMPROMETIDO	DEVENGADO	EJERCIDO	PAGADO	CONTRATOS	AVANCES_FISICOS	CARPETA_FOTOS	ESTATUS	FLUJO	OBSERVACIONES_CAPTURISTA	OBSERVACIONES_REVISION
TAB25 020253 5910	1	{GEO1: {CVE_MUNICIPIO:3, LOCALIDAD:331, DIRECCION:CALLE LEANDRO ROVIROSA COLONIA CAPARROSO 86762 CAPARROSO, CENTLA ENTRE CALLE REVOLUCION Y CALLE CUAUHTEMOC CALLE IGNACIO ZARAGOZA EL AREA DE RODAMIENTO DE LA OBRA SE LOCALIZA A 100 MTS DE LA TIENDA SUPER SANCHEZ, DE IGUAL FORMA PO, LON:-92.80590269, LAT:18.34598632}}	25-06-2025	30-09-2025	10,825,373.27	10,825,373.27	10,825,373.27	10,825,373.27	10,825,373.27	{CTT01: {TIPO_OBRA:OBRA, NUMERO_CONTRATO:229-08-K003/2025, CONTRATISTA:TERRACERIAS Y CAMINOS DEL SURESTE, S.A. DE C.V., CONVOCANTE:MUNICIPIO DE CENTLA, MONTO:1.104636123E7, IMPORTE_MODIFICADO:1.082537327E7}}	{META1: {UNIDAD_MEDIDA:KILÓMETRO, AVANCE:2.42}}	{2535910/PROYECTO_INICIO, 2535910/PROYECTO_PROCESO, 2535910/PROYECTO_FIN}}	EN EJECCU IÓN	VALIDADO AVANCES	SIN OBSERVACIO NES	SIN OBSERVACIONES
TAB25 020253 5911	1	{GEO1: {CVE_MUNICIPIO:3, LOCALIDAD:94, DIRECCION:CARRETERA LIBRE PAVIMENTADA MUNICIPAL VICENTE GUERRERO - GREGORIO MENDEZ 2 400 86768 GREGORIO MENDEZ MAGAÑA, CENTLA EL AREA DE RODAMIENTO DE LA OBRA SE LOCALIZA ENTRANDO POR LA CARRETERA A PICO DE ORO A LA ALTURA DE LA COMUNIDAD , LON:-92.88642145, LAT:18.41555034}}	25-06-2025	07-09-2025	7,097,020.27	7,097,020.27	7,097,020.27	7,097,020.27	7,097,020.27	{CTT01: {TIPO_OBRA:OBRA, NUMERO_CONTRATO:CO-DOOTSM-33-011-228-08-K007/2025, CONTRATISTA:AV SERVICIOS AMBIENTALES S.A. DE C.V., CONVOCANTE:MUNICIPIO DE CENTLA, MONTO:7230473.67, IMPORTE_MODIFICADO:7097020.27}}	{META1: {UNIDAD_MEDIDA:METROS LINEALES, AVANCE:2400.0}}	{2535911/PROYECTO_INICIO, 2535911/PROYECTO_PROCESO, 2535911/PROYECTO_FIN}}	EN EJECCU IÓN	VALIDADO AVANCES	SIN OBSERVACIO NES	SIN OBSERVACIONES
TAB25 020253 5912	1	{GEO1: {CVE_MUNICIPIO:3, LOCALIDAD:324, DIRECCION:CARRETERA LIBRE PAVIMENTADA MUNICIPAL SAN JOSE DE SIMON SARLAT - PASO DE TABASQUILLO 8 600 86762 PASO DE TABASQUILLO, CENTLA EL AREA DE RODAMIENTO DE LA OBRA SE LOCALIZA A UN COSTADO DE LA ESC. PRIMARIA REVOLUCION, A 200 MTS DE L, LON:-92.71074131, LAT:18.36383483}}	02-07-2025	19-09-2025	2,178,178.02	2,178,178.02	2,178,178.02	2,178,178.02	2,178,178.02	{CTT01: {TIPO_OBRA:OBRA, NUMERO_CONTRATO:227-08-K004/2025, CONTRATISTA:CONSTRUCTORA Y COMERCIALIZADORA GONVILL, S.A. DE C.V., CONVOCANTE:MUNICIPIO DE CENTLA, MONTO:2207897.77, IMPORTE_MODIFICADO:2178178.02}}	{META1: {UNIDAD_MEDIDA:METROS CUBICOS, AVANCE:311.0}}	{2535912/PROYECTO_INICIO, 2535912/PROYECTO_FIN, 2535912/PROYECTO_PROCESO}}	EN EJECCU IÓN	VALIDADO AVANCES	SIN OBSERVACIO NES	SIN OBSERVACIONES
TAB25 020253 5913	1	{GEO1: {CVE_MUNICIPIO:3, LOCALIDAD:61, DIRECCION:CALLE 5 DE MAYO PUEBLO VICENTE GUERRERO 86761 VICENTE GUERRERO, CENTLA ENTRE CALLE REFORMA Y CALLE FRANCISCO I MADERO CALLE JOSE MARIA PINO SUAREZ EL AREA DE RODAMIENTO DE LA OBRA ES ENTRE EL PARQUE CENTRAL DE VICENTE GUERRERO Y L, LON:-92.89669606, LAT:18.390197}}	24-05-2025	24-06-2025	805,019.12	805,019.12	805,019.12	805,019.12	805,019.12	{CTT01: {TIPO_OBRA:OBRA, NUMERO_CONTRATO:222-08-K002/2025, CONTRATISTA:JUAN AGUILAR PEREZ, CONVOCANTE:MUNICIPIO DE CENTLA, MONTO:812985.35, IMPORTE_MODIFICADO:805019.12}}	{META1: {UNIDAD_MEDIDA:METROS LINEALES, AVANCE:79.0}}	{2535913/PROYECTO_INICIO, 2535913/PROYECTO_PROCESO, 2535913/PROYECTO_FIN}}	EN EJECCU IÓN	VALIDADO AVANCES	SIN OBSERVACIO NES	SIN OBSERVACIONES
TAB25 020253 5914	1	{GEO1: {CVE_MUNICIPIO:3, LOCALIDAD:1, DIRECCION:CALLE CONSTITUCION PUEBLO FRONTERA 86750 FRONTERA, CENTLA ENTRE CALLE JOSEFA ORTIZ DE DOMINGUEZ Y CALLE VICENTE RIVA PALACIO CALLE EUSEBIO CASTILLO EL AREA DE RODAMIENTO SE EFECTUARA EN DIVERSAS CALLES DE LA CIUDAD DE FRONTERA ENT, LON:-92.64686859, LAT:18.53807789}}	02-06-2025	25-07-2025	3,139,181.64	3,139,181.64	3,139,181.64	3,139,181.64	3,139,181.64	{CTT01: {TIPO_OBRA:OBRA, NUMERO_CONTRATO:CO-DOOTSM-33-002-214-08-K002/2025, CONTRATISTA:EVELIO SALVADOR ALMEIDA, CONVOCANTE:MUNICIPIO DE CENTLA, MONTO:3155488.38, IMPORTE_MODIFICADO:3139181.64}}	{META1: {UNIDAD_MEDIDA:METROS LINEALES, AVANCE:135.0}}	{2535914/PROYECTO_PROCESO, 2535914/PROYECTO_INICIO, 2535914/PROYECTO_FIN}}	EN EJECCU IÓN	VALIDADO AVANCES	SIN OBSERVACIO NES	SIN OBSERVACIONES
TAB25 020253 5915	1	{GEO1: {CVE_MUNICIPIO:3, LOCALIDAD:1, DIRECCION:CALLE IGNACIO ALLENDE COLONIA CENTRO 86750 FRONTERA, CENTLA ENTRE CALLE IGNACIO MEJIA Y CALLE MARIANO ESCOBEDO CALLE CUAUHTEMOC EL AREA DE RODAMIENTO DE LA OBRA SE LOCALIZA A 100 MTS DEL CENTRO RECREATIVO DE LA CIUDAD DE FRONTERA , LON:-92.64449812, LAT:18.53733114}}	06-06-2025	25-07-2025	1,110,984.47	1,110,984.47	1,110,984.47	1,110,984.47	1,110,984.47	{CTT01: {TIPO_OBRA:OBRA, NUMERO_CONTRATO:CO-DOOTSM-33-05-405-08-K004/2025, CONTRATISTA:GREGORIO ALBERTO ARIAS ALAMILLA, CONVOCANTE:MUNICIPIO DE CENTLA, MONTO:1119043.65, IMPORTE_MODIFICADO:1111180.56}}	{META1: {UNIDAD_MEDIDA:PIEZAS, AVANCE:270.0}}	{2535915/PROYECTO_INICIO, 2535915/PROYECTO_PROCESO, 2535915/PROYECTO_FIN}}	EN EJECCU IÓN	VALIDADO AVANCES	SIN OBSERVACIO NES	SIN OBSERVACIONES
TAB25 020253 5916	1	{GEO1: {CVE_MUNICIPIO:3, LOCALIDAD:35, DIRECCION:CALLE VICENTE GUERRERO PUEBLO IGNACIO ALLENDE 86760 IGNACIO ALLENDE, CENTLA ENTRE CALLE BENITO JUAREZ Y CALLE CUAUHTEMOC CALLE 5 DE MAYO EL AREA DE RODAMIENTO DE INTERVENCION DE LAS CALLES SERA A 50 MTS DEL PARQUE CENTRAL DE LA VI, LON:-92.84413466, LAT:18.38303179}}	15-05-2025	25-07-2025	4,788,496.70	4,788,496.70	4,788,496.70	4,788,496.70	4,788,496.70	{CTT01: {TIPO_OBRA:OBRA, NUMERO_CONTRATO:CO-DOOTSM-33-009-207-08-K003/2025, CONTRATISTA:GRUPO INDUSTRIAL SAN MIGUEL DEL SURESTE, S.A. DE C.V., CONVOCANTE:MUNICIPIO DE CENTLA, MONTO:4837219.43, IMPORTE_MODIFICADO:4788496.7}}	{META1: {UNIDAD_MEDIDA:METROS LINEALES, AVANCE:730.0}}	{2535916/PROYECTO_INICIO, 2535916/PROYECTO_PROCESO, 2535916/PROYECTO_FIN}}	EN EJECCU IÓN	VALIDADO AVANCES	SIN OBSERVACIO NES	SIN OBSERVACIONES

**INFORME SOBRE EL EJERCICIO, DESTINO, Y RESULTADOS DE LOS RECURSOS FEDERALES TRANSFERIDOS**
**MUNICIPIO DE CENTLA**
**SISTEMA DE SEGUIMIENTO DE LOS RECURSOS FEDERALES TRANSFERIDOS**
**MODULO: DESTINO DEL GASTO**
**ENTIDAD: TABASCO**
**PERIODO: CUARTO TRIMESTRE 2025**


DETALLE_PROYECTO																											
CICLO	TRIMESTRE	FOLIO	CATEGORIA	#1 _ CICLO DE RECURSO	#1 _ RAMO	#1 _ PROGRAMA PRESUPUESTARIO	#2 _ CICLO DE RECURSO	#2 _ RAMO	#2 _ PROGRAMA PRESUPUESTARIO	MONTO_GLOBAL_APROBADO	MONTO_GLOBAL_MODIFICADO	FUENTES_FINANCIAMIENTO	NOMBRE	ID_ENTIDAD_RESPONSABLE	ENTIDAD_RESPONSABLE	ID_MUNICIPIO_RESPONSABLE	MUNICIPIO_RESPONSABLE	TIPO_PROGRAMA_PROYECTO	CLASIFICACION	SUBCLASIFICACION	INSTITUCION_EJECUTORA	NUMERO_PROYECTO	POBLACION_BENEFICIADA	MUJERES	HOMBRES	BENEFICIARIOS	METAS
2025	4	TAB25 02025 35917	PROYECTO DE INVERSIÓN	2025	33-	APORTACIONES FEDERALES PARA ENTIDADES FEDERATIVAS Y MUNICIPIOS				5,405,358.45	5,329,689.70	{FF1: {CICLO_RECURSO:2025, RAMO:33, MODALIDAD:I, PROG_PRES:4, TIPO_RECURSO:FEDERALES (APORTACIONES, SUBSIDIOS Y CONVENIOS), PROG_ESTATAL_MUN:FAIS MUNICIPAL, MONTO:5405358.45, MODIFICADO:5329689.7}}	204-08-K003.- CONSTRUCCION DE GUARNICIONES Y BANQUETAS EN LA CALLE IGNACIO ALLENDE, TRAMO CALLE FRANCISCO VILLA A CALLE AGUILAS SERDAN, EN LA LOCALIDAD DE VILLA VICENTE GUERRERO, MUNICIPIO DE CENTLA, TABASCO. - 12178	27	TABASCO	3	CENTLA	PROYECTO DE INVERSIÓN DE INFRAESTRUCTURA SOCIAL	URBANIZACIÓN	SIN IDENTIFICAR	MUNICIPIO DE CENTLA	12178	S	4,795	4,559	0	{META1: {UNIDAD_MEDIDA:METROS CUADRADOS, META:2458.0, META_MODIFICADA: 2458.0}}
2025	4	TAB25 02025 35918	PROYECTO DE INVERSIÓN	2025	33-	APORTACIONES FEDERALES PARA ENTIDADES FEDERATIVAS Y MUNICIPIOS				9,493,524.09	9,303,329.73	{FF1: {CICLO_RECURSO:2025, RAMO:33, MODALIDAD:I, PROG_PRES:4, TIPO_RECURSO:FEDERALES (APORTACIONES, SUBSIDIOS Y CONVENIOS), PROG_ESTATAL_MUN:FAIS MUNICIPAL, MONTO:9493524.09, MODIFICADO:9303329.73}}	230-08-K003.- CONSTRUCCIÓN DE PAVIMENTO CON CONCRETO HIDRÁULICO EN LA CALLE PEDRO C. COLORADO TRAMO CALLE GREGORIO MENDEZ A CALLE HERMENEGILDO GALEANA, EN LA LOCALIDAD, FRONTERA, MUNICIPIO DE CENTLA, TABASCO. - 13574	27	TABASCO	3	CENTLA	PROYECTO DE INVERSIÓN DE INFRAESTRUCTURA SOCIAL	URBANIZACIÓN	SIN IDENTIFICAR	MUNICIPIO DE CENTLA	13574	S	12,070	10,954	0	{META1: {UNIDAD_MEDIDA:METROS CUADRADOS, META:6463.0, META_MODIFICADA: 6463.0}}
2025	4	TAB25 02025 35919	PROYECTO DE INVERSIÓN	2025	33-	APORTACIONES FEDERALES PARA ENTIDADES FEDERATIVAS Y MUNICIPIOS				1,362,922.00	1,348,566.94	{FF1: {CICLO_RECURSO:2025, RAMO:33, MODALIDAD:I, PROG_PRES:4, TIPO_RECURSO:FEDERALES (APORTACIONES, SUBSIDIOS Y CONVENIOS), PROG_ESTATAL_MUN:FAIS MUNICIPAL, MONTO:1362922.0, MODIFICADO:1348566.94}}	223-08-K003.- CONSTRUCCION DE PAVIMENTO CON CONCRETO HIDRÁULICO EN LA CALLE CINCO DE MAYO TRAMO: CALLE REFORMA A CALLE FRANCISCO I. MADERO EN LA LOCALIDAD DE VILLA VICENTE GUERRERO, MUNICIPIO DE CENTLA, TABASCO. - 13500	27	TABASCO	3	CENTLA	PROYECTO DE INVERSIÓN DE INFRAESTRUCTURA SOCIAL	URBANIZACIÓN	SIN IDENTIFICAR	MUNICIPIO DE CENTLA	13500	S	4,795	4,559	0	{META1: {UNIDAD_MEDIDA:METROS CUADRADOS, META:739.0, META_MODIFICADA: 739.0}}
2025	4	TAB25 02025 35920	PROYECTO DE INVERSIÓN	2025	33-	APORTACIONES FEDERALES PARA ENTIDADES FEDERATIVAS Y MUNICIPIOS				1,226,326.00	1,211,549.48	{FF1: {CICLO_RECURSO:2025, RAMO:33, MODALIDAD:I, PROG_PRES:4, TIPO_RECURSO:FEDERALES (APORTACIONES, SUBSIDIOS Y CONVENIOS), PROG_ESTATAL_MUN:FAIS MUNICIPAL, MONTO:1226326.0, MODIFICADO:1211549.48}}	220-08-K002.- CONSTRUCCION DE RED DE DRENAJE SANITARIO EN EL ANDADOR 2, TRAMO: CALLE GREGORIO MENDEZ A CARRETERA FEDERAL, EN LA LOCALIDAD DE FRONTERA, MUNICIPIO DE CENTLA, TABASCO. - 13219	27	TABASCO	3	CENTLA	PROYECTO DE INVERSIÓN DE INFRAESTRUCTURA SOCIAL	AGUA Y SANEAMIENTO	SIN IDENTIFICAR	MUNICIPIO DE CENTLA	13219	S	12,070	10,954	0	{META1: {UNIDAD_MEDIDA:METROS LINEALES, META:175.0, META_MODIFICADA: 175.0}}
2025	4	TAB25 02025 35921	PROYECTO DE INVERSIÓN	2025	33-	APORTACIONES FEDERALES PARA ENTIDADES FEDERATIVAS Y MUNICIPIOS				4,909,041.78	4,871,665.41	{FF1: {CICLO_RECURSO:2025, RAMO:33, MODALIDAD:I, PROG_PRES:4, TIPO_RECURSO:FEDERALES (APORTACIONES, SUBSIDIOS Y CONVENIOS), PROG_ESTATAL_MUN:FAIS MUNICIPAL, MONTO:4909041.78, MODIFICADO:4871665.41}}	208-08-K002.- REHABILITACION DE LA RED DE DRENAJE SANITARIO EN LA CALLE PEDRO C. COLORADO TRAMO CALLE GREGORIO MENDEZ A CALLE HERMENEGILDO GALEANA DE LA LOCALIDAD DE FRONTERA, MUNICIPIO DE CENTLA, TABASCO. - 13188	27	TABASCO	3	CENTLA	PROYECTO DE INVERSIÓN DE INFRAESTRUCTURA SOCIAL	AGUA Y SANEAMIENTO	SIN IDENTIFICAR	MUNICIPIO DE CENTLA	13188	S	12,070	10,954	0	{META1: {UNIDAD_MEDIDA:METROS LINEALES, META:711.0, META_MODIFICADA: 711.0}}
2025	4	TAB25 02025 35922	PROYECTO DE INVERSIÓN	2025	33-	APORTACIONES FEDERALES PARA ENTIDADES FEDERATIVAS Y MUNICIPIOS				1,210,503.43	1,186,295.90	{FF1: {CICLO_RECURSO:2025, RAMO:33, MODALIDAD:I, PROG_PRES:4, TIPO_RECURSO:FEDERALES (APORTACIONES, SUBSIDIOS Y CONVENIOS), PROG_ESTATAL_MUN:FAIS MUNICIPAL, MONTO:1210503.43, MODIFICADO:1186295.9}}	224-08-K003.- AMPLIACION DE LA RED DE DISTRIBUCION DE ENERGIA ELECTRICA EN MEDIA Y BAJA TENSION, EN LA LOCALIDAD COL. CAPARROSO, MUNICIPIO DE CENTLA, TABASCO. - 6153	27	TABASCO	3	CENTLA	PROYECTO DE INVERSIÓN DE INFRAESTRUCTURA SOCIAL	URBANIZACIÓN	SIN IDENTIFICAR	MUNICIPIO DE CENTLA	6153	S	1,047	1,015	0	{META1: {UNIDAD_MEDIDA:PIEZAS, META:12.0, META_MODIFICADA: 12.0}}

**INFORME SOBRE EL EJERCICIO, DESTINO, Y RESULTADOS DE LOS RECURSOS FEDERALES TRANSFERIDOS**
**MUNICIPIO DE CENTLA**
**SISTEMA DE SEGUIMIENTO DE LOS RECURSOS FEDERALES TRANSFERIDOS**
**MODULO: DESTINO DEL GASTO**
**ENTIDAD: TABASCO**
**PERIODO: CUARTO TRIMESTRE 2025**


DETALLE_PROYECTO					AVANCE_FINANCIERO						AVANCES _ FISICOS	FOTOS	ESTATU S	FLUJO	OBSERVACIONES	
FOLIO	TIPO_GEOREFERENCIA	GEOREFERENCIAS	FECHA_INICIO	FECHA_TERMINO	RECAUDADO	COMPROMETIDO	DEVENGADO	EJERCIDO	PAGADO	CONTRATOS	AVANCES_FISICOS	CARPETA_FOTOS	ESTATUS	FLUJO	OBSERVACIONES_CAPTURISTA	OBSERVACIONES_REVISION
TAB25 020253 5917	1	{GEO1: {CVE_MUNICIPIO:3, LOCALIDAD:61, DIRECCION:CALLE IGNACIO ALLENDE PUEBLO VICENTE GUERRERO 86761 VICENTE GUERRERO, CENTLA ENTRE CALLE FRANCISCO VILLA Y CALLE MARIANO MATAMOROS CALLE AQUILES SERDAN EL AREA DE RODAMIENTO DE LA OBRA SE LOCALIZA ENTRANDO POR LA CALLE FRANCISCO V, LON:-92.89561244, LAT:18.38508082}}	24-05-2025	27-07-2025	5,329,689.70	5,329,689.70	5,329,689.70	5,329,689.70	5,329,689.70	{CTTO1: {TIPO_OBRA:OBRA, NUMERO_CONTRATO:CO-DOOTSM-33-006-204-08-K003/2025, CONTRATISTA:REPRESENTACIONES INDUSTRIALES CERMAC S.A. DE C.V., CONVOCANTE:MUNICIPIO DE CENTLA, MONTO:5405358.45, IMPORTE_MODIFICADO:5329689.7}}	{META1: {UNIDAD_MEDIDA:METROS CUADRADOS, AVANCE:2458.0}}	{2535917/PROYECTO_INICIO, 2535917/PROYECTO_PROCESO, 2535917/PROYECTO_FIN}	EN EJECCION	VALIDADO AVANCES	SIN OBSERVACIONES	SIN OBSERVACIONES
TAB25 020253 5918	1	{GEO1: {CVE_MUNICIPIO:3, LOCALIDAD:1, DIRECCION:CALLE PEDRO C COLORADO COLONIA DEPORTIVA 86750 FRONTERA, CENTLA ENTRE CALLE GREGORIO MENDEZ Y CALLE HERMENEGILDO GALEANA CALLE PROGRESO EL AREA DE RODAMIENTO DE LA OBRA SE LOCALIZA A 100 MTS DE LA SALA DE JUICIOS ORALES REGION 5 Y, LON:-92.64959418, LAT:18.54403718}}	20-05-2025	02-08-2025	9,303,329.73	9,303,329.73	9,303,329.73	9,303,329.73	9,303,329.73	{CTTO1: {TIPO_OBRA:OBRA, NUMERO_CONTRATO:230-08-K003/2025, CONTRATISTA:MAZER CONSTRUCCIONES, S.A. DE C.V., CONVOCANTE:MUNICIPIO DE CENTLA, MONTO:9493524.09, IMPORTE_MODIFICADO:9303329.73}}	{META1: {UNIDAD_MEDIDA:METROS CUADRADOS, AVANCE:6463.0}}	{2535918/PROYECTO_INICIO, 2535918/PROYECTO_FIN, 2535918/PROYECTO_PROCESO, 2535918/PROYECTO_FIN}	EN EJECCION	VALIDADO AVANCES	SIN OBSERVACIONES	SIN OBSERVACIONES
TAB25 020253 5919	1	{GEO1: {CVE_MUNICIPIO:3, LOCALIDAD:61, DIRECCION:CALLE 5 DE MAYO PUEBLO VICENTE GUERRERO 86761 VICENTE GUERRERO, CENTLA ENTRE CALLE REFORMA Y CALLE FRANCISCO I. MADERO CALLE JOSE MARIA PINO SUAREZ EL AREA DE RODAMIENTO DE LA OBRA SE LOCALIZA DENTRO DE VICENTE GUERRERO POR DONDE , LON:-92.89676713, LAT:18.39018789}}	24-05-2025	12-07-2025	1,348,566.94	1,348,566.94	1,348,566.94	1,348,566.94	1,348,566.94	{CTTO1: {TIPO_OBRA:OBRA, NUMERO_CONTRATO:223-08-K003/2025, CONTRATISTA:JOSE DEL CARMEN TIQUET DIONICIO, CONVOCANTE:MUNICIPIO DE CENTLA, MONTO:1362922.0, IMPORTE_MODIFICADO:1348566.94}}	{META1: {UNIDAD_MEDIDA:METROS CUADRADOS, AVANCE:739.0}}	{2535919/PROYECTO_INICIO, 2535919/PROYECTO_PROCESO, 2535919/PROYECTO_FIN}	EN EJECCION	VALIDADO AVANCES	SIN OBSERVACIONES	SIN OBSERVACIONES
TAB25 020253 5920	1	{GEO1: {CVE_MUNICIPIO:3, LOCALIDAD:1, DIRECCION:ANDADOR ANDADOR 2 COLONIA ULISES GARCIA 86750 FRONTERA, CENTLA ENTRE CALLE GREGORIO MENDEZ Y PERIFERICO PERIFERICO CALLE VICENTE GUERRERO EL AREA DE RODAMIENTO DE LA OBRA SE LOCALIZA A 50 MTS DE LA ENTRADA HACIA EL INSTITUTO TECNO, LON:-92.63711922, LAT:18.52823068}}	15-05-2025	28-06-2025	1,211,549.48	1,211,549.48	1,211,549.48	1,211,549.48	1,211,549.48	{CTTO1: {TIPO_OBRA:OBRA, NUMERO_CONTRATO:CO-DOOTSM-33-003-220-08-K002/2025, CONTRATISTA:JHOANA SALAYA RODRIGUEZ, CONVOCANTE:MUNICIPIO DE CENTLA, MONTO:1226326.0, IMPORTE_MODIFICADO:1211549.48}}	{META1: {UNIDAD_MEDIDA:METROS LINEALES, AVANCE:175.0}}	{2535920/PROYECTO_INICIO, 2535920/PROYECTO_PROCESO, 2535920/PROYECTO_FIN}	EN EJECCION	VALIDADO AVANCES	SIN OBSERVACIONES	SIN OBSERVACIONES
TAB25 020253 5921	1	{GEO1: {CVE_MUNICIPIO:3, LOCALIDAD:1, DIRECCION:CALLE PEDRO C COLORADO COLONIA DEPORTIVA 86750 FRONTERA, CENTLA ENTRE CALLE GREGORIO MENDEZ Y CALLE HERMENEGILDO GALEANA CALLE PROGRESO EL AREA DE RODAMIENTO DE LA OBRA SE LOCALIZA A 100 MTS DE LA SALA DE JUICIOS ORALES REGION 5 Y, LON:-92.64765567, LAT:18.54346207}}	16-05-2025	18-07-2025	4,871,665.41	4,871,665.41	4,871,665.41	4,871,665.41	4,871,665.41	{CTTO1: {TIPO_OBRA:OBRA, NUMERO_CONTRATO:CO-DOOTSM-33-001-208-08-K002/2025, CONTRATISTA:COMERCIALIZADORA Y EDIFICADORA IMCJ S.A. DE C.V., CONVOCANTE:MUNICIPIO DE CENTLA, MONTO:4909041.78, IMPORTE_MODIFICADO:4871665.43}}	{META1: {UNIDAD_MEDIDA:METROS LINEALES, AVANCE:711.0}}	{2535921/PROYECTO_INICIO, 2535921/PROYECTO_PROCESO, 2535921/PROYECTO_FIN}	EN EJECCION	VALIDADO AVANCES	SIN OBSERVACIONES	SIN OBSERVACIONES
TAB25 020253 5922	1	{GEO1: {CVE_MUNICIPIO:3, LOCALIDAD:331, DIRECCION:CAMINO ENTRADA TABASQUILLO - CAPARROSO 1 500 86762 CAPARROSO, CENTLA EL AREA DE RODAMIENTO DE LA OBRA SE LOCALIZA ENTRANDO POR EL MODELORAMA QUE ESTA SOBRE LA CARRETERA FEDERAL ENTRANDO A LA COL. CAPARROSO, Y EL CAMINO MEJOR CONO, LON:-92.80319366, LAT:18.3464624}}	27-06-2025	15-08-2025	1,186,295.90	1,186,295.90	1,186,295.90	1,186,295.90	1,186,295.90	{CTTO1: {TIPO_OBRA:OBRA, NUMERO_CONTRATO:224-08-K003/2025, CONTRATISTA:COMERCIALIZADORA, SERVICIOS ESPECIALIZADOS INCLAN, S.A. DE C.V., CONVOCANTE:MUNICIPIO DE CENTLA, MONTO:1210503.43, IMPORTE_MODIFICADO:1186295.91}}	{META1: {UNIDAD_MEDIDA:PIEZAS, AVANCE:12.0}}	{2535922/PROYECTO_INICIO, 2535922/PROYECTO_PROCESO, 2535922/PROYECTO_FIN}	EN EJECCION	VALIDADO AVANCES	SIN OBSERVACIONES	SIN OBSERVACIONES



**INFORME SOBRE EL EJERCICIO, DESTINO, Y RESULTADOS DE LOS RECURSOS FEDERALES TRANSFERIDOS**
**MUNICIPIO DE CENTLA**
**SISTEMA DE SEGUIMIENTO DE LOS RECURSOS FEDERALES TRANSFERIDOS**
**MODULO: DESTINO DEL GASTO**
**ENTIDAD: TABASCO**
**PERIODO: CUARTO TRIMESTRE 2025**


DETALLE_PROYECTO																											
CICLO	TRIMESTRE	FOLIO	CATEGORIA	FF1 _ CICLO DE RECURSO	FF1 _ RAMO	FF1 _ PROGRAMA PRESUPUESTARIO	FF2 _ CICLO DE RECURSO	FF2 _ RAMO	FF2 _ PROGRAMA PRESUPUESTARIO	MONTO_GLOBAL_APROBADO	MONTO_GLOBAL_MODIFICADO	FUENTES_FINANCIAMIENTO	NOMBRE	ID_ENTIDAD_RESPONSABLE	ENTIDAD_RESPONSABLE	ID_MUNICIPIO_RESPONSABLE	MUNICIPIO_RESPONSABLE	TIPO_PROGRAMA_PROYECTO	CLASIFICACION	SUBCLASIFICACION	INSTITUCION_EJECUTORA	NUMERO_PROYECTO	POBLACION_BENEFICIADA	MUJERES	HOMBRES	BENEFICIARIOS	METAS
2025	4	TAB25 02025 35923	PROYECTO DE INVERSIÓN	2025	33-	APORTACIONES FEDERALES PARA ENTIDADES FEDERATIVAS Y MUNICIPIOS				1,960,321.42	1,436,671.46	{FF1: {CICLO_RECURSO:2025, RAMO:33, MODALIDAD:1, PROG_PRES:4, TIPO_RECURSO:FEDERALES (APORTACIONES, SUBSIDIOS Y CONVENIOS), PROG_ESTATAL_MUN:FAIS MUNICIPAL, MONTO:1960321.42, MODIFICADO:1436671.46}}	235-08-K004.- CONSTRUCCION DE AULA DIDACTICA Y SERVICIOS SANITARIOS EN EL EMSAD NO. 18, CLAVE: 27EMS0018D, DE LA LOCALIDAD RA. BOCA DE CHILAPA, MUNICIPIO DE CENTLA, TABASCO. - 7463	27	TABASCO	3	CENTLA	PROYECTO DE INVERSIÓN DE INFRAESTRUCTURA SOCIAL	EDUCACIÓN	SIN IDENTIFICAR	MUNICIPIO DE CENTLA	7463	S	90	87	0	{META1: {UNIDAD_MEDIDA:M ETROS CUADRADOS, META:226.93, META_MODIFICADA: 226.93}}
2025	4	TAB25 02025 35924	PROYECTO DE INVERSIÓN	2025	33-	APORTACIONES FEDERALES PARA ENTIDADES FEDERATIVAS Y MUNICIPIOS				2,747,501.85	2,735,355.72	{FF1: {CICLO_RECURSO:2025, RAMO:33, MODALIDAD:1, PROG_PRES:4, TIPO_RECURSO:FEDERALES (APORTACIONES, SUBSIDIOS Y CONVENIOS), PROG_ESTATAL_MUN:FAIS MUNICIPAL, MONTO:2747501.85, MODIFICADO:2735355.72}}	232-08-K004.- CONSTRUCCION DE SERVICIOS SANITARIOS Y BANDA PERIMETRAL EN ESCUELA PRIMARIA FEDERAL "BENITO JUAREZ", CLAVE: 27DPR1511L, EN LA LOCALIDAD DE RA. CHILAPA 1RA. SECCION (MARGEN IZQUIERDA), MUNICIPIO DE CENTLA, TABASCO. - 7461	27	TABASCO	3	CENTLA	PROYECTO DE INVERSIÓN DE INFRAESTRUCTURA SOCIAL	EDUCACIÓN	SIN IDENTIFICAR	MUNICIPIO DE CENTLA	7461	S	39	41	0	{META1: {UNIDAD_MEDIDA:M ETROS CUADRADOS, META:984.27, META_MODIFICADA: 984.27}}
2025	4	TAB25 02025 35925	PROYECTO DE INVERSIÓN	2025	33-	APORTACIONES FEDERALES PARA ENTIDADES FEDERATIVAS Y MUNICIPIOS				7,630,395.24	7,478,453.47	{FF1: {CICLO_RECURSO:2025, RAMO:33, MODALIDAD:1, PROG_PRES:4, TIPO_RECURSO:FEDERALES (APORTACIONES, SUBSIDIOS Y CONVENIOS), PROG_ESTATAL_MUN:FAIS MUNICIPAL, MONTO:7630395.24, MODIFICADO:7478453.47}}	213-08-K008.- CONSTRUCCION DE PARQUE PUBLICO, EN LA LOCALIDAD COL. NUEVA ESPERANZA DE QUINTÍN ARAUZ, MUNICIPIO DE CENTLA, TABASCO. - 6541	27	TABASCO	3	CENTLA	PROYECTO DE INVERSIÓN DE INFRAESTRUCTURA SOCIAL	URBANIZACIÓN	SIN IDENTIFICAR	MUNICIPIO DE CENTLA	6541	S	249	253	0	{META1: {UNIDAD_MEDIDA:M ETROS CUADRADOS, META:1620.23, META_MODIFICADA: 1620.23}}
2025	4	TAB25 02025 35926	PROYECTO DE INVERSIÓN	2025	33-	APORTACIONES FEDERALES PARA ENTIDADES FEDERATIVAS Y MUNICIPIOS				2,899,876.23	2,856,378.09	{FF1: {CICLO_RECURSO:2025, RAMO:33, MODALIDAD:1, PROG_PRES:4, TIPO_RECURSO:FEDERALES (APORTACIONES, SUBSIDIOS Y CONVENIOS), PROG_ESTATAL_MUN:FAIS MUNICIPAL, MONTO:2899876.23, MODIFICADO:2856378.09}}	212-08-K004.- CONSTRUCCION DE CANCHA DEPORTIVA DE USOS MULTIPLES TECHADA CON SISTEMA DE CUBIERTA AUTOSOPORTANTE EN LA ESCUELA TELESECUNDARIA LIC. BENITO JUAREZ GARCIA CLAVE 27ETV0093H EN LA LOCALIDAD POB. QUINTÍN ARAUZ, MUNICIPIO DE CENTLA, TABASCO. - 25201	27	TABASCO	3	CENTLA	PROYECTO DE INVERSIÓN DE INFRAESTRUCTURA SOCIAL	EDUCACIÓN	SIN IDENTIFICAR	MUNICIPIO DE CENTLA	25201	S	49	59	0	{META1: {UNIDAD_MEDIDA:M ETROS CUADRADOS, META:468.0, META_MODIFICADA: 468.0}}
2025	4	TAB25 02025 35927	PROYECTO DE INVERSIÓN	2025	33-	APORTACIONES FEDERALES PARA ENTIDADES FEDERATIVAS Y MUNICIPIOS				3,350,361.49	3,299,937.13	{FF1: {CICLO_RECURSO:2025, RAMO:33, MODALIDAD:1, PROG_PRES:4, TIPO_RECURSO:FEDERALES (APORTACIONES, SUBSIDIOS Y CONVENIOS), PROG_ESTATAL_MUN:FAIS MUNICIPAL, MONTO:3350361.49, MODIFICADO:3299937.13}}	219-08-K003.- CONSTRUCCION DE PAVIMENTO CON MEZCLA ASFALTICA EN CALIENTE EN DIVERSAS CALLES, DE LA LOCALIDAD POB. QUINTÍN ARAUZ, MUNICIPIO DE CENTLA, TABASCO. - 25785	27	TABASCO	3	CENTLA	PROYECTO DE INVERSIÓN DE INFRAESTRUCTURA SOCIAL	URBANIZACIÓN	SIN IDENTIFICAR	MUNICIPIO DE CENTLA	25785	S	637	646	0	{META1: {UNIDAD_MEDIDA:M ETROS LINEALES, META:530.0, META_MODIFICADA: 530.0}}
2025	4	TAB25 02025 35928	PROYECTO DE INVERSIÓN	2025	33-	APORTACIONES FEDERALES PARA ENTIDADES FEDERATIVAS Y MUNICIPIOS				1,820,727.73	1,793,704.06	{FF1: {CICLO_RECURSO:2025, RAMO:33, MODALIDAD:1, PROG_PRES:4, TIPO_RECURSO:FEDERALES (APORTACIONES, SUBSIDIOS Y CONVENIOS), PROG_ESTATAL_MUN:FAIS MUNICIPAL, MONTO:1820727.73, MODIFICADO:1793704.06}}	226-08-K003.- CONSTRUCCION DE PAVIMENTO CON GRAVA DE REVESTIMIENTO EN DIVERSAS CALLES DE LA RA. SAN JOSE DE SIMON SARLAT DEL MUNICIPIO DE CENTLA, TABASCO. - 25630	27	TABASCO	3	CENTLA	PROYECTO DE INVERSIÓN DE INFRAESTRUCTURA SOCIAL	URBANIZACIÓN	SIN IDENTIFICAR	MUNICIPIO DE CENTLA	25630	S	380	383	0	{META1: {UNIDAD_MEDIDA:M ETROS LINEALES, META:1070.0, META_MODIFICADA: 1070.0}}

**INFORME SOBRE EL EJERCICIO, DESTINO, Y RESULTADOS DE LOS RECURSOS FEDERALES TRANSFERIDOS**
**MUNICIPIO DE CENTLA**
**SISTEMA DE SEGUIMIENTO DE LOS RECURSOS FEDERALES TRANSFERIDOS**
**MODULO: DESTINO DEL GASTO**
**ENTIDAD: TABASCO**
**PERIODO: CUARTO TRIMESTRE 2025**


DETALLE_PROYECTO					AVANCE_FINANCIERO					AVANCES _ FISICOS	FOTOS	ESTATU S	FLUJO	OBSERVACIONES		
FOLIO	TIPO	GEOREFERENCIA	FECHA_INICIO	FECHA_TERMINO	RECAUDADO	COMPROMETIDO	DEVENGADO	EJERCIDO	PAGADO	CONTRATOS	AVANCES_FISICOS	CARPETA_FOTOS	ESTATUS	FLUJO	OBSERVACIONES_CAPTURISTA	OBSERVACIONES_REVISION
TAB25 020253 5923	1	{GEO1: {CVE_MUNICIPIO:3, LOCALIDAD:5, DIRECCION:CARRETERA LIBRE PAVIMENTADA MUNICIPAL BUENA VISTA - LOS IDOLOS 14 800 86759 BOCA DE CHILAPA, CENTLA EL AREA DE RODAMIENTO DE LA OBRA SE LOCALIZA EN LA CARRETERA BUENA VISTA A LOS IDOLOS, HASTA LLEGAR AL EMSAD 18, A 50 MTS DEL CEN, LON:-92.66782133, LAT:18.23686925}}	02-07-2025	17-09-2025	1,436,671.46	1,436,671.46	1,436,671.46	1,436,671.46	1,436,671.46	{CTT01: {TIPO_OBRA:OBRA, NUMERO_CONTRATO:235-08-K004/2025, CONTRATISTA:TM GREEN S.A. DE C.V., CONVOCANTE:MUNICIPIO DE CENTLA, MONTO:1960321.42, IMPORTE_MODIFICADO:1943715.18}}	{META1: {UNIDAD_ME DIDA:METRO S CUADRADOS, AVANCE:226.93}}	{2535923/PROYECTO_INICIO, 2535923/PROYECTO_PROCESO, 2535923/PROYECTO_FIN}	EN EJE CUC IÓN	VALIDADO AVANCES	SIN OBSERVACIO NES	SIN OBSERVACIONES
TAB25 020253 5924	1	{GEO1: {CVE_MUNICIPIO:3, LOCALIDAD:21, DIRECCION:CARRETERA LIBRE PAVIMENTADA MUNICIPAL BUENA VISTA - LOS IDOLOS 10 700 86759 CHILAPA 1RA. SECCIÓN (MARGEN IZQUIERDA), CENTLA EL AREA DE RODAMIENTO DE LA OBRA SE LOCALIZA LLEGANDO A CHILAPA 1RA MARGEN IZQUIERDA A LA ALTURA DEL CEN, LON:-92.68591034, LAT:18.21788233}}	13-07-2025	26-09-2025	2,735,355.72	2,735,355.72	2,735,355.72	2,735,355.72	2,735,355.72	{CTT01: {TIPO_OBRA:OBRA, NUMERO_CONTRATO:CO-DOOTSM-33-014-232-08-K004/2025, CONTRATISTA:JOSE ALBERTO PEREZ JIMENEZ, CONVOCANTE:MUNICIPIO DE CENTLA, MONTO:2747501.85, IMPORTE_MODIFICADO:2735355.72}}	{META1: {UNIDAD_ME DIDA:METRO S CUADRADOS, AVANCE:984.27}}	{2535924/PROYECTO_INICIO, 2535924/PROYECTO_PROCESO, 2535924/PROYECTO_FIN}	EN EJE CUC IÓN	VALIDADO AVANCES	SIN OBSERVACIO NES	SIN OBSERVACIONES
TAB25 020253 5925	1	{GEO1: {CVE_MUNICIPIO:3, LOCALIDAD:92, DIRECCION:CALLE PRINCIPAL COLONIA NUEVA ESPERANZA DE QUINTIN ARAUZ 86758 NUEVA ESPERANZA DE QUINTIN ARAUZ, CENTLA ENTRE CALLE PORFIRIO DIAZ Y CALLE CARLOS A. MADRAZO CALLE SIN NOMBRE EL AREA DE RODAMIENTO DE LA OBRA SE ENCUENTRA A 100 MTS D, LON:-92.5540518, LAT:18.32623599}}	02-07-2025	19-10-2025	7,478,453.47	7,478,453.47	7,478,453.47	7,478,453.47	7,478,453.47	{CTT01: {TIPO_OBRA:OBRA, NUMERO_CONTRATO:213-08-K008/2025, CONTRATISTA:ROBERTO VARGAS SANCHEZ, CONVOCANTE:MUNICIPIO DE CENTLA, MONTO:7630395.24, IMPORTE_MODIFICADO:7478453.47}}	{META1: {UNIDAD_ME DIDA:METRO S CUADRADOS, AVANCE:1620.23}}	{2535925/PROYECTO_INICIO, 2535925/PROYECTO_PROCESO, 2535925/PROYECTO_FIN}	EN EJE CUC IÓN	VALIDADO AVANCES	SIN OBSERVACIO NES	SIN OBSERVACIONES
TAB25 020253 5926	1	{GEO1: {CVE_MUNICIPIO:3, LOCALIDAD:48, DIRECCION:CALLE IGNACIO ALLENDE PUEBLO QUINTIN ARAUZ 86758 QUINTIN ARAUZ, CENTLA ENTRE CALLE CARLOS A. MADRAZO Y CALLE ROBERTO MADRAZO PINTADO CALLE PORFIRIO DIAZ EL AREA DE RODAMIENTO SE LOCALIZA A 34.7 KM DE LA CIUDAD DE FRONTERA, FRENTE , LON:-92.5601947, LAT:18.32265062}}	24-06-2025	07-09-2025	2,856,378.09	2,856,378.09	2,856,378.09	2,856,378.09	2,856,378.09	{CTT01: {TIPO_OBRA:OBRA, NUMERO_CONTRATO:CO-DOOTSM-33-010-212-08-K004/2025, CONTRATISTA:MARIA ELVIA DE LOS SANTOS CRUZ, CONVOCANTE:MUNICIPIO DE CENTLA, MONTO:2899876.23, IMPORTE_MODIFICADO:2856378.09}}	{META1: {UNIDAD_ME DIDA:METRO S CUADRADOS, AVANCE:468.0}}	{2535926/PROYECTO_INICIO, 2535926/PROYECTO_PROCESO, 2535926/PROYECTO_FIN}	EN EJE CUC IÓN	VALIDADO AVANCES	SIN OBSERVACIO NES	SIN OBSERVACIONES
TAB25 020253 5927	1	{GEO1: {CVE_MUNICIPIO:3, LOCALIDAD:48, DIRECCION:CALLE ROBERTO MADRAZO PINTADO PUEBLO QUINTIN ARAUZ 86758 QUINTIN ARAUZ, CENTLA ENTRE CALLE MIGUEL HIDALGO Y COSTILLA Y CALLE IGNACIO ALLENDE CALLE CARLOS A. MADRAZO BECERRA EL AREA DE RODAMIENTO DE LA OBRA SE LOCALIZA A 50 MTS DEL, LON:-92.55997073, LAT:18.32258537}}	16-06-2025	02-08-2025	3,299,937.13	3,299,937.13	3,299,937.13	3,299,937.13	3,299,937.13	{CTT01: {TIPO_OBRA:OBRA, NUMERO_CONTRATO:219-08-K003/2025, CONTRATISTA:XIMA INDUSTRIAL S.A. DE C.V., CONVOCANTE:MUNICIPIO DE CENTLA, MONTO:3350361.49, IMPORTE_MODIFICADO:3299937.13}}	{META1: {UNIDAD_ME DIDA:METRO S LINEALES, AVANCE:530.0}}	{2535927/PROYECTO_INICIO, 2535927/PROYECTO_PROCESO, 2535927/PROYECTO_FIN}	EN EJE CUC IÓN	VALIDADO AVANCES	SIN OBSERVACIO NES	SIN OBSERVACIONES
TAB25 020253 5928	1	{GEO1: {CVE_MUNICIPIO:3, LOCALIDAD:52, DIRECCION:CARRETERA LIBRE PAVIMENTADA MUNICIPAL CARRETERA FEDERAL VSA-FRONTIERA - PASO DE TABASQUILLO 3 100 86762 SAN JOSÉ DE SIMÓN SARLAT, CENTLA EL AREA DE RODAMIENTO SE LOCALIZA ENTRANDO POR LA CARRETERA FEDERAL HASTA LLEGAR A LA TIENDA , LON:-92.76651773, LAT:18.351512}}	15-06-2025	20-08-2025	1,793,704.06	1,793,704.06	1,793,704.06	1,793,704.06	1,793,704.06	{CTT01: {TIPO_OBRA:OBRA, NUMERO_CONTRATO:CO-DOOTSM-33-012-226-08-K003/2025, CONTRATISTA:AV SERVICIOS AMBIENTALES S.A. DE C.V., CONVOCANTE:MUNICIPIO DE CENTLA, MONTO:1820727.73, IMPORTE_MODIFICADO:1793704.06}}	{META1: {UNIDAD_ME DIDA:METRO S LINEALES, AVANCE:1070.0}}	{2535928/PROYECTO_INICIO, 2535928/PROYECTO_PROCESO, 2535928/PROYECTO_FIN}	EN EJE CUC IÓN	VALIDADO AVANCES	SIN OBSERVACIO NES	SIN OBSERVACIONES

**INFORME SOBRE EL EJERCICIO, DESTINO, Y RESULTADOS DE LOS RECURSOS FEDERALES TRANSFERIDOS**
**MUNICIPIO DE CENTLA**
**SISTEMA DE SEGUIMIENTO DE LOS RECURSOS FEDERALES TRANSFERIDOS**
**MODULO: DESTINO DEL GASTO**
**ENTIDAD: TABASCO**
**PERIODO: CUARTO TRIMESTRE 2025**


DETALLE_PROYECTO																											
CICLO	TRIMESTRE	FOLIO	CATEGORIA	#1_ CICLO DE RECURSO	#1_ RAMO	#1_ PROGRAMA PRESUPUESTARIO	#2_ CICLO DE RECURSO	#2_ RAMO	#2_ PROGRAMA PRESUPUESTARIO	MONTO_GLOBAL_APROBADO	MONTO_GLOBAL_MODIFICADO	FUENTES_FINANCIAMIENTO	NOMBRE	ID_ENTIDAD_RESPONSABLE	ENTIDAD_RESPONSABLE	ID_MUNICIPIO_RESPONSABLE	MUNICIPIO_RESPONSABLE	TIPO_PROGRAMA_PROYECTO	CLASIFICACION	SUBCLASIFICACION	INSTITUCION_EJECUTORA	NUMERO_PROYECTO	POBLACION_BENEFICIADA	MUJERES	HOMBRES	BENEFICIARIOS	METAS
2025	4	TAB25 02025 35929	PROYECTO DE INVERSIÓN	2025	33- APORTACIONES FEDERALES PARA ENTIDADES FEDERATIVAS Y MUNICIPIOS	I004-FAIS MUNICIPAL Y DE LAS DEMARCACIONES TERRITORIALES DEL DISTRITO FEDERAL	.	.	.	3,224,248.52	3,191,935.16	{FF1: {CICLO_RECURSO:2025, RAMO:33, MODALIDAD:1, PROG_PRES:4, TIPO_RECURSO:FEDERALES (APORTACIONES, SUBSIDIOS Y CONVENIOS), PROG_ESTATAL_MUN:FAIS MUNICIPAL, MONTO:3224248.52, MODIFICADO:3191935.16}}	206-08-K004.- CONSTRUCCION DE CANCHA DEPORTIVA DE USOS MULTIPLES TECHADA CON SISTEMA DE CUBIERTA AUTOSOPORTANTE EN EL INSTITUTO DE DIFUSION TECNICA NUM. 2 CLAVE 27ECT0002L DE LA LOCALIDAD COL. ADOLFO LOPEZ MATEOS, MUNICIPIO DE CENTLA, TABASCO. - 22121	27	TABASCO	3	CENTLA	PROYECTO DE INVERSIÓN DE INFRAESTRUCTURA SOCIAL	EDUCACIÓN	SIN IDENTIFICAR	MUNICIPIO DE CENTLA	22121	S	202	210	0	{META1: {UNIDAD_MEDIDA:M ETROS CUADRADOS, META:624.0, META_MODIFICADA: 624.0}}
2025	4	TAB25 02025 35930	PROYECTO DE INVERSIÓN	2025	33- APORTACIONES FEDERALES PARA ENTIDADES FEDERATIVAS Y MUNICIPIOS	I004-FAIS MUNICIPAL Y DE LAS DEMARCACIONES TERRITORIALES DEL DISTRITO FEDERAL	.	.	.	3,424,159.60	3,343,759.53	{FF1: {CICLO_RECURSO:2025, RAMO:33, MODALIDAD:1, PROG_PRES:4, TIPO_RECURSO:FEDERALES (APORTACIONES, SUBSIDIOS Y CONVENIOS), PROG_ESTATAL_MUN:FAIS MUNICIPAL, MONTO:3424159.6, MODIFICADO:3343759.53}}	426-08-K003.- CONSTRUCCION DE ALUMBRADO PUBLICO EN LA CALLE IGNACIO ALLENDE, TRAMO CALLE FRANCISCO VILLA A CALLE AGUILES SERDAN, EN LA LOCALIDAD VILLA VICENTE GUERRERO, MUNICIPIO DE CENTLA, TABASCO. - 36698	27	TABASCO	3	CENTLA	PROYECTO DE INVERSIÓN DE INFRAESTRUCTURA SOCIAL	URBANIZACIÓN	SIN IDENTIFICAR	MUNICIPIO DE CENTLA	36698	S	4,140	4,048	0	{META1: {UNIDAD_MEDIDA:PIEZAS, META:48.0, META_MODIFICADA: 48.0}}
2025	4	TAB25 02025 35931	PROYECTO DE INVERSIÓN	2025	33- APORTACIONES FEDERALES PARA ENTIDADES FEDERATIVAS Y MUNICIPIOS	I004-FAIS MUNICIPAL Y DE LAS DEMARCACIONES TERRITORIALES DEL DISTRITO FEDERAL	.	.	.	7,218,792.29	7,146,294.76	{FF1: {CICLO_RECURSO:2025, RAMO:33, MODALIDAD:1, PROG_PRES:4, TIPO_RECURSO:FEDERALES (APORTACIONES, SUBSIDIOS Y CONVENIOS), PROG_ESTATAL_MUN:FAIS MUNICIPAL, MONTO:7218792.29, MODIFICADO:7146294.76}}	DESAZOLVE DE CANALES PARA SU MEJORAMIENTO EN LA RA. CHICHICASTLE 1RA. SECCION DEL MUNICIPIO DE CENTLA, TABASCO. - 48111	27	TABASCO	3	CENTLA	PROYECTO DE INVERSIÓN DE INFRAESTRUCTURA SOCIAL	AGUA Y SANEAMIENTO	SIN IDENTIFICAR	MUNICIPIO DE CENTLA	48111	S	755	797	0	{META1: {UNIDAD_MEDIDA:M ETROS CÚBICOS, META:58212.0, META_MODIFICADA: 58212.0}}
2025	4	TAB25 02025 35932	PROYECTO DE INVERSIÓN	2025	33- APORTACIONES FEDERALES PARA ENTIDADES FEDERATIVAS Y MUNICIPIOS	I004-FAIS MUNICIPAL Y DE LAS DEMARCACIONES TERRITORIALES DEL DISTRITO FEDERAL	.	.	.	1,679,186.97	1,674,601.91	{FF1: {CICLO_RECURSO:2025, RAMO:33, MODALIDAD:1, PROG_PRES:4, TIPO_RECURSO:FEDERALES (APORTACIONES, SUBSIDIOS Y CONVENIOS), PROG_ESTATAL_MUN:FAIS MUNICIPAL, MONTO:1679186.97, MODIFICADO:1674601.91}}	225-08-K004.- CONSTRUCCION DE CANCHA DEPORTIVA DE USOS MULTIPLES TECHADA CON SISTEMA DE CUBIERTA AUTOSOPORTANTE EN LA ESCUELA PRIMARIA IGNACIO MANUEL ALTAMIRANO, CLAVE: 27DPR1524P DE LA LOCALIDAD RA. JOSÉ MARÍA MORELOS Y PAVÓN, MUNICIPIO DE CENTLA, TABASCO. - 48287	27	TABASCO	3	CENTLA	PROYECTO DE INVERSIÓN DE INFRAESTRUCTURA SOCIAL	EDUCACIÓN	SIN IDENTIFICAR	MUNICIPIO DE CENTLA	48287	S	32	28	0	{META1: {UNIDAD_MEDIDA:M ETROS CUADRADOS, META:240.0, META_MODIFICADA: 240.0}}
2025	4	TAB25 02025 35933	PROYECTO DE INVERSIÓN	2025	33- APORTACIONES FEDERALES PARA ENTIDADES FEDERATIVAS Y MUNICIPIOS	I004-FAIS MUNICIPAL Y DE LAS DEMARCACIONES TERRITORIALES DEL DISTRITO FEDERAL	.	.	.	1,440,818.39	1,417,024.97	{FF1: {CICLO_RECURSO:2025, RAMO:33, MODALIDAD:1, PROG_PRES:4, TIPO_RECURSO:FEDERALES (APORTACIONES, SUBSIDIOS Y CONVENIOS), PROG_ESTATAL_MUN:FAIS MUNICIPAL, MONTO:1440818.39, MODIFICADO:1417024.97}}	237-08-K007.- CONSTRUCCION DE PAVIMENTO CON MEZCLA ASFALTICA EN CALIENTE, EN CAMINO DE ACCESO, DE LA RA. BENITO JUAREZ, DEL MUNICIPIO DE CENTLA, TABASCO. - 44325	27	TABASCO	3	CENTLA	PROYECTO DE INVERSIÓN DE INFRAESTRUCTURA SOCIAL	URBANIZACIÓN	SIN IDENTIFICAR	MUNICIPIO DE CENTLA	44325	S	1,327	1,306	0	{META1: {UNIDAD_MEDIDA:M ETROS LINEALES, META:220.0, META_MODIFICADA: 220.0}}
2025	4	TAB25 02025 41518	PROYECTO DE INVERSIÓN	2025	33- APORTACIONES FEDERALES PARA ENTIDADES FEDERATIVAS Y MUNICIPIOS	I004-FAIS MUNICIPAL Y DE LAS DEMARCACIONES TERRITORIALES DEL DISTRITO FEDERAL	.	.	.	14,358,479.14	13,956,336.55	{FF1: {CICLO_RECURSO:2025, RAMO:33, MODALIDAD:1, PROG_PRES:4, TIPO_RECURSO:FEDERALES (APORTACIONES, SUBSIDIOS Y CONVENIOS), PROG_ESTATAL_MUN:FAIS MUNICIPAL, MONTO:1.435847914E7, MODIFICADO:1.395633655E7}}	427-08-K009.- REHABILITACION DE MERCADO PUBLICO JOSE MA. MORELOS Y PAVON 1RA ETAPA EN LA LOCALIDAD DE FRONTERA, MUNICIPIO DE CENTLA, TABASCO. - 30028	27	TABASCO	3	CENTLA	PROYECTO DE INVERSIÓN DE INFRAESTRUCTURA SOCIAL	URBANIZACIÓN	SIN IDENTIFICAR	MUNICIPIO DE CENTLA	30028	S	12,070	10,954	0	{META1: {UNIDAD_MEDIDA:M ETROS CUADRADOS, META:3802.0, META_MODIFICADA: 3802.0}}

**INFORME SOBRE EL EJERCICIO, DESTINO, Y RESULTADOS DE LOS RECURSOS FEDERALES TRANSFERIDOS**
**MUNICIPIO DE CENTLA**
**SISTEMA DE SEGUIMIENTO DE LOS RECURSOS FEDERALES TRANSFERIDOS**
**MODULO: DESTINO DEL GASTO**
**ENTIDAD: TABASCO**
**PERIODO: CUARTO TRIMESTRE 2025**


DETALLE_PROYECTO					AVANCE_FINANCIERO						AVANCES _ FISICOS	FOTOS	ESTATU S	FLUJO	OBSERVACIONES	
FOLIO	TIPO_GEOREFERENCIA	GEOREFERENCIAS	FECHA_INICIO	FECHA_TERMINO	RECAUDADO	COMPROMETIDO	DEVENGADO	EJERCIDO	PAGADO	CONTRATOS	AVANCES_FISICOS	CARPETA_FOTOS	ESTATUS	FLUJO	OBSERVACIONES_CAPTURISTA	OBSERVACIONES_REVISION
TAB25 020253 5929	1	{GEO1: {CVE_MUNICIPIO:3, LOCALIDAD:241, DIRECCION:CARRETERA LIBRE PAVIMENTADA MUNICIPAL CUAUHTEMOC - PLAYA AZUL 0 800 86768 ADOLFO LÓPEZ MATEOS, CENTLA EL AREA DE RODAMIENTO DE LA OBRA SE LOCALIZA A 50 MTS DE LA IGLESIA DEL EVANGELIO COMPLETO Y A UN COSTADO DE LA UNIDAD DEPORTIV, LON:-92.95197981, LAT:18.41528258}}	02-06-2025	07-09-2025	3,191,935.16	3,191,935.16	3,191,935.16	3,191,935.16	3,191,935.16	{CTTO1: {TIPO_OBRA:OBRA, NUMERO_CONTRATO:CO-DOOTSM-33-007-206-08-K004/2025, CONTRATISTA:CONSTRUCTORA Y COMERCIALIZADORA GONVILL, S.A. DE C.V., CONVOCANTE:MUNICIPIO DE CENTLA, MONTO:3224248.52, IMPORTE_MODIFICADO:3191935.16}}	{META1: {UNIDAD_MEDIDA:Metros Cuadrados, AVANCE:624.0}}	{2535929/PROYECTO_PR OCESO, 2535929/PROYECTO_INICIO, 2535929/PROYECTO_PR OCESO, 2535929/PROYECTO_FIN }	EN EJECCU IÓN	VALIDADO AVANCES	SIN OBSERVACIO NES	SIN OBSERVACIONES
TAB25 020253 5930	1	{GEO1: {CVE_MUNICIPIO:3, LOCALIDAD:61, DIRECCION:CALLE IGNACIO ALLENDE PUEBLO VICENTE GUERRERO 86761 VICENTE GUERRERO, CENTLA ENTRE CALLE FRACISCO VILLA Y CALLE AGUILES SERDAN CALLE MARIANO MATAMOROS EL AREA DE RODAMIENTO DE LA OBRA SE LOCALIZA A 20 MTS DE LA ESCUELA SECUNDARIA , LON:-92.89633247, LAT:18.38485715}}	24-07-2025	21-09-2025	3,343,759.53	3,343,759.53	3,343,759.53	3,343,759.53	3,343,759.53	{CTTO1: {TIPO_OBRA:OBRA, NUMERO_CONTRATO:426-08-K003/2025, CONTRATISTA:REPRESENTACIONES INDUSTRIALES CERMAC S.A. DE C.V., CONVOCANTE:MUNICIPIO DE CENTLA, MONTO:3424159.6, IMPORTE_MODIFICADO:3343759.53}}	{META1: {UNIDAD_MEDIDA:PIEZAS, AVANCE:48.0 }}	{2535930/PROYECTO_INICIO, 2535930/PROYECTO_PR OCESO, 2535930/PROYECTO_FIN }	EN EJECCU IÓN	VALIDADO AVANCES	SIN OBSERVACIO NES	SIN OBSERVACIONES
TAB25 020253 5931	1	{GEO1: {CVE_MUNICIPIO:3, LOCALIDAD:17, DIRECCION:AUTOPISTA DE CUOTA ESTATAL FRONTERA - JONUTA 52 600 86756 CHICHICASTLE 1RA. SECCIÓN, CENTLA EL AREA DE INTERVENSION DE LA OBRA SE LOCALIZA SOBRE LA CARRETERA FRONTERA-JONUTA EN EL KM 52.600, LLEGANDO A LA ALTURA DEL EMSAD 42, AHI, LON:-92.44529003, LAT:18.29681449}}	15-07-2025	11-11-2025	7,146,294.76	7,146,294.76	7,146,294.76	7,146,294.76	7,146,294.76	{CTTO1: {TIPO_OBRA:OBRA, NUMERO_CONTRATO:456-08-K011/2025, CONTRATISTA:INGENIERIA Y SERVICIOS HIDRAULICOS DE TABASCO, S. DE R.L. DE C.V., CONVOCANTE:MUNICIPIO DE CENTLA, MONTO:7218792.29, IMPORTE_MODIFICADO:7146294.76}}	{META1: {UNIDAD_MEDIDA:Metros Cúbicos, AVANCE:5821.20}}	{2535931/PROYECTO_INICIO, 2535931/PROYECTO_PR OCESO, 2535931/PROYECTO_FIN }	EN EJECCU IÓN	VALIDADO AVANCES	SIN OBSERVACIO NES	SIN OBSERVACIONES
TAB25 020253 5932	1	{GEO1: {CVE_MUNICIPIO:3, LOCALIDAD:43, DIRECCION:CARRETERA LIBRE PAVIMENTADA MUNICIPAL BENITO JUAREZ - JOSE MARIA MORELOS Y PAVON 6 300 86760 JOSÉ MARÍA MORELOS Y PAVÓN, CENTLA EL PUNTO DE LOCALIZACION DE LA OBRA SE ENCUENTRA SALIENDO DE FRONTERA HASTA LLEGAR A ENTRONQUE BENITO, LON:-92.8450799, LAT:18.41662998}}	01-07-2025	10-09-2025	1,674,601.91	1,674,601.91	1,674,601.91	1,674,601.91	1,674,601.91	{CTTO1: {TIPO_OBRA:OBRA, NUMERO_CONTRATO:225-08-K004/2025, CONTRATISTA:LLASRO S.A. DE C.V., CONVOCANTE:MUNICIPIO DE CENTLA, MONTO:1679186.97, IMPORTE_MODIFICADO:1674601.91}}	{META1: {UNIDAD_MEDIDA:Metros Cuadrados, AVANCE:240.0}}	{2535932/PROYECTO_INICIO, 2535932/PROYECTO_PR OCESO, 2535932/PROYECTO_PR OCESO, 2535932/PROYECTO_FIN }	EN EJECCU IÓN	VALIDADO AVANCES	SIN OBSERVACIO NES	SIN OBSERVACIONES
TAB25 020253 5933	1	{GEO1: {CVE_MUNICIPIO:3, LOCALIDAD:4, DIRECCION:CAMINO / TERRACERÍA CARRETERA VILLAHERMOSA FRONTERA - CAMINO DE TERRACERIA 24 800 86762 BENITO JUÁREZ, CENTLA EL AREA DE RODAMIENTO DE LA OBRA SE LOCALIZA EN EL KILOMETRO 24.800 DE LA CARRETERA FEDERAL 180 FRONTERA-VILLAHERMOSA, LON:-92.80084011, LAT:18.4098175}}	26-06-2025	05-08-2025	1,417,024.97	1,417,024.97	1,417,024.97	1,417,024.97	1,417,024.97	{CTTO1: {TIPO_OBRA:OBRA, NUMERO_CONTRATO:235-08-K004/2025, CONTRATISTA:TM GREEN S.A. DE C.V., CONVOCANTE:MUNICIPIO DE CENTLA, MONTO:1960321.42, IMPORTE_MODIFICADO:1943715.18}}	{META1: {UNIDAD_MEDIDA:Metros Lineales, AVANCE:220.0}}	{2535933/PROYECTO_INICIO, 2535933/PROYECTO_FIN , 2535933/PROYECTO_PR OCESO, 2535933/PROYECTO_PR OCESO, 2535933/PROYECTO_FIN }	EN EJECCU IÓN	VALIDADO AVANCES	SIN OBSERVACIO NES	SIN OBSERVACIONES
TAB25 020254 1518	1	{GEO1: {CVE_MUNICIPIO:3, LOCALIDAD:1, DIRECCION:CALLE FRANCISCO I MADERO COLONIA CENTRO, FRONTERA 86750 FRONTERA, CENTLA ENTRE CALLE JUAN ALDAMA Y CALLE MARIANO ABASOLO CALLE BENITO JUAREZ EL AREA A INTERVENIR SE LOCALIZA EN EL CENTRO DE LA CIUDAD DE FRONTERA, CENTLA, CONTRA ES, LON:-92.65368826, LAT:18.52966689}}	15-07-2025	11-11-2025	13,956,336.55	13,956,336.55	13,956,336.55	13,956,336.55	13,956,336.55	{CTTO1: {TIPO_OBRA:OBRA, NUMERO_CONTRATO:CO-DOOTSM-33-013-427-08-K009/2025, CONTRATISTA:MANC SOLUTIONS, S.A. DE C.V., CONVOCANTE:MUNICIPIO DE CENTLA, MONTO:1.435847914E7, IMPORTE_MODIFICADO:1.395633655E7}}	{META1: {UNIDAD_MEDIDA:Metros Cuadrados, AVANCE:3700.0}}	{2541518/PROYECTO_INICIO, 2541518/PROYECTO_PR OCESO}	EN EJECCU IÓN	VALIDADO AVANCES	SIN OBSERVACIO NES	SIN OBSERVACIONES

**INFORME SOBRE EL EJERCICIO, DESTINO, Y RESULTADOS DE LOS RECURSOS FEDERALES TRANSFERIDOS**
**MUNICIPIO DE CENTLA**
**SISTEMA DE SEGUIMIENTO DE LOS RECURSOS FEDERALES TRANSFERIDOS**
**MODULO: DESTINO DEL GASTO**
**ENTIDAD: TABASCO**
**PERIODO: CUARTO TRIMESTRE 2025**


DETALLE_PROYECTO																											
CICLO	TRIMESTRE	FOLIO	CATEGORIA	FF1 _ CICLO DE RECURSO	FF1 _ RAMO	FF1 _ PROGRAMA PRESUPUESTARIO	FF2 _ CICLO DE RECURSO	FF2 _ RAMO	FF2 _ PROGRAMA PRESUPUESTARIO	MONTO_GLOBAL_APROBADO	MONTO_GLOBAL_MODIFICADO	FUENTES_FINANCIAMIENTO	NOMBRE	ID_ENTIDAD_RESPONSABLE	ENTIDAD_RESPONSABLE	ID_MUNICIPIO_RESPONSABLE	MUNICIPIO_RESPONSABLE	TIPO_PROGRAMA_PROYECTO	CLASIFICACION	SUBCLASIFICACION	INSTITUCION_EJECUTORA	NUMERO_PROYECTO	POBLACION_BENEFICIADA	MUJERES	HOMBRES	BENEFICIARIOS	METAS
2025	4	TAB25 02025 43769	PROYECTO DE INVERSIÓN	2025	33-	APORTACIONES FEDERALES PARA ENTIDADES FEDERATIVAS Y MUNICIPIOS				1,758,839.91	1,750,925.14	{FF1: {CICLO_RECURSO:2025, RAMO:33, MODALIDAD:1, PROG_PRES:4, TIPO_RECURSO:FEDERALES (APORTACIONES, SUBSIDIOS Y CONVENIOS), PROG_ESTATAL_MUN:FAIS MUNICIPAL, MONTO:1758839.91, MODIFICADO:1750925.14}}	205-08-K004.- REHABILITACION DE AULAS DIDÁCTICAS EN LA ESCUELA CENTRO DE ATENCIÓN MULTIPLE NO. 25 CLAVE: 27DML0025V, EN LA LOCALIDAD DE VILLA VICENTE GUERRERO, MUNICIPIO DE CENTLA, TABASCO. - 12066	27	TABASCO	3	CENTLA	PROYECTO DE INVERSIÓN DE INFRAESTRU CTURA SOCIAL	EDUCACIÓN	SIN IDENTIFICAR	MUNICIPIO DE CENTLA	12066	S	48	64	0	{META1: {UNIDAD_MEDIDA:M ETROS CUADRADOS, META:192.0, META_MODIFICADA: 192.0}}
2025	4	TAB25 02025 43770	PROYECTO DE INVERSIÓN	2025	33-	APORTACIONES FEDERALES PARA ENTIDADES FEDERATIVAS Y MUNICIPIOS				584,208.43	574,733.23	{FF1: {CICLO_RECURSO:2025, RAMO:33, MODALIDAD:1, PROG_PRES:4, TIPO_RECURSO:FEDERALES (APORTACIONES, SUBSIDIOS Y CONVENIOS), PROG_ESTATAL_MUN:FAIS MUNICIPAL, MONTO:584208.43, MODIFICADO:574733.23}}	209-08-K001.- REHABILITACION DE RED DE DISTRIBUCIÓN DE AGUA ENTUBADA EN LA CALLE PEDRO C. COLORADO TRAMO CALLE GREGORIO MENDEZ A CALLE HERMENEGILDO GALEANA DE LA LOCALIDAD DE FRONTERA, MUNICIPIO DE CENTLA, TABASCO. - 14513	27	TABASCO	3	CENTLA	PROYECTO DE INVERSIÓN DE INFRAESTRU CTURA SOCIAL	AGUA Y SANEAMIENT O	SIN IDENTIFICAR	MUNICIPIO DE CENTLA	14513	S	12,070	10,954	0	{META1: {UNIDAD_MEDIDA:M ETROS LINEALES, META:710.0, META_MODIFICADA: 710.0}}
2025	4	TAB25 02025 43771	PROYECTO DE INVERSIÓN	2025	33-	APORTACIONES FEDERALES PARA ENTIDADES FEDERATIVAS Y MUNICIPIOS				3,808,486.54	3,762,728.61	{FF1: {CICLO_RECURSO:2025, RAMO:33, MODALIDAD:1, PROG_PRES:4, TIPO_RECURSO:FEDERALES (APORTACIONES, SUBSIDIOS Y CONVENIOS), PROG_ESTATAL_MUN:FAIS MUNICIPAL, MONTO:3808486.54, MODIFICADO:3762728.61}}	231-08-K003.- CONSTRUCCION DE PAVIMENTO CON MEZCLA ASFALTICA EN CALIENTE EN DIVERSAS CALLES, EN LA LOCALIDAD POB. SIMON SARLAT, MUNICIPIO DE CENTLA, TABASCO. - 14536	27	TABASCO	3	CENTLA	PROYECTO DE INVERSIÓN DE INFRAESTRU CTURA SOCIAL	URBANIZACI ÓN	SIN IDENTIFICAR	MUNICIPIO DE CENTLA	14536	S	1,642	1,675	0	{META1: {UNIDAD_MEDIDA:M ETROS LINEALES, META:740.0, META_MODIFICADA: 740.0}}
2025	4	TAB25 02025 43772	PROYECTO DE INVERSIÓN	2025	33-	APORTACIONES FEDERALES PARA ENTIDADES FEDERATIVAS Y MUNICIPIOS				137,405.62	135,735.11	{FF1: {CICLO_RECURSO:2025, RAMO:33, MODALIDAD:1, PROG_PRES:4, TIPO_RECURSO:FEDERALES (APORTACIONES, SUBSIDIOS Y CONVENIOS), PROG_ESTATAL_MUN:FAIS MUNICIPAL, MONTO:137405.62, MODIFICADO:135735.11}}	221-08-K001.- CONSTRUCCION DE RED DE DISTRIBUCIÓN DE AGUA ENTUBADA EN EL ANDADOR 2, TRAMO: CALLE GREGORIO MENDEZ A CARRETERA FEDERAL, EN LA LOCALIDAD DE FRONTERA, MUNICIPIO DE CENTLA, TABASCO. - 13354	27	TABASCO	3	CENTLA	PROYECTO DE INVERSIÓN DE INFRAESTRU CTURA SOCIAL	AGUA Y SANEAMIENT O	SIN IDENTIFICAR	MUNICIPIO DE CENTLA	13354	S	12,070	10,954	0	{META1: {UNIDAD_MEDIDA:M ETROS LINEALES, META:175.0, META_MODIFICADA: 175.0}}
2025	4	TAB25 03025 87146	PROYECTO DE INVERSIÓN	2025	33-	APORTACIONES FEDERALES PARA ENTIDADES FEDERATIVAS Y MUNICIPIOS				1,247,194.96	1,228,487.03	{FF1: {CICLO_RECURSO:2025, RAMO:33, MODALIDAD:1, PROG_PRES:4, TIPO_RECURSO:FEDERALES (APORTACIONES, SUBSIDIOS Y CONVENIOS), PROG_ESTATAL_MUN:FAIS MUNICIPAL, MONTO:1247194.96, MODIFICADO:1228487.03}}	644-08-K003.- CONSTRUCCIÓN DE RED DE DISTRIBUCIÓN DE ENERGÍA ELÉCTRICA EN MEDIA Y BAJA TENSIÓN, EN LA RA. TABASQUILLO 1RA. SECCIÓN, MUNICIPIO DE CENTLA.TABASCO. - 98915	27	TABASCO	3	CENTLA	PROYECTO DE INVERSIÓN DE INFRAESTRU CTURA SOCIAL	URBANIZACI ÓN	SIN IDENTIFICAR	MUNICIPIO DE CENTLA	98915	S	298	316	0	{META1: {UNIDAD_MEDIDA:PI EZAS, META:13.0, META_MODIFICADA: 13.0}}
2025	4	TAB25 03025 87147	PROYECTO DE INVERSIÓN	2025	33-	APORTACIONES FEDERALES PARA ENTIDADES FEDERATIVAS Y MUNICIPIOS				1,625,580.97	1,625,580.97	{FF1: {CICLO_RECURSO:2025, RAMO:33, MODALIDAD:1, PROG_PRES:4, TIPO_RECURSO:FEDERALES (APORTACIONES, SUBSIDIOS Y CONVENIOS), PROG_ESTATAL_MUN:FAIS MUNICIPAL, MONTO:1625580.97, MODIFICADO:1625580.97}}	743-08-K004.-CONSTRUCCION DE CANCHA DEPORTIVA DE USOS MULTIPLES TECHADA CON SISTEMA DE CUBIERTA AUTOSOPORTANTE, EN LA ESCUELA PRIMARIA JOSE MARIA PINOSUAREZ CLAVE 27DPR17848, EN LA LOCALIDAD EJ. LIBERTAD DE ALLENDE, EN EL MUNICIPIO DE CENTLA, TABASCO. - 111944	27	TABASCO	3	CENTLA	PROYECTO DE INVERSIÓN DE INFRAESTRU CTURA SOCIAL	EDUCACIÓN	SIN IDENTIFICAR	MUNICIPIO DE CENTLA	111944	S	22	19	0	{META1: {UNIDAD_MEDIDA:M ETROS CUADRADOS, META:220.0, META_MODIFICADA: 220.0}}

**INFORME SOBRE EL EJERCICIO, DESTINO, Y RESULTADOS DE LOS RECURSOS FEDERALES TRANSFERIDOS**
**MUNICIPIO DE CENTLA**
**SISTEMA DE SEGUIMIENTO DE LOS RECURSOS FEDERALES TRANSFERIDOS**
**MODULO: DESTINO DEL GASTO**
**ENTIDAD: TABASCO**
**PERIODO: CUARTO TRIMESTRE 2025**


DETALLE_PROYECTO					AVANCE_FINANCIERO					AVANCES _ FISICOS	FOTOS	ESTATU S	FLUJO	OBSERVACIONES		
FOLIO	TIPO_GEOREFERENCIA	GEOREFERENCIAS	FECHA_INICIO	FECHA_TERMINO	RECAUDADO	COMPROMETIDO	DEVENGADO	EJERCIDO	PAGADO	CONTRATOS	AVANCES_FISICOS	CARPETA_FOTOS	ESTATUS	FLUJO	OBSERVACIONES_CAPTURISTA	OBSERVACIONES_REVISION
TAB25 020254 3769	1	{GEO1: {CVE_MUNICIPIO:3, LOCALIDAD:61, DIRECCION:CALLE NIÑOS HEROES PUEBLO VICENTE GUERRERO 86761 VICENTE GUERRERO, CENTLA ENTRE CALLE ANDRES SANCHEZ MAGALLANES Y CALLE EMILIANO ZAPATA EL AREA DE RODAMIENTO DE LA OBRA SE LOCALIZA A 100 MTS DE LA PLANTA DE TRATAMIENTO DE AGUA DE , LON:-92.89990186, LAT:18.39307936}}	23-05-2025	06-07-2025	1,750,925.14	1,750,925.14	1,750,925.14	1,750,925.14	1,750,925.14	{CTTO1: {TIPO_OBRA:OBRA, NUMERO_CONTRATO:CO-DOOTSM-33-008-205-08-K004/2025, CONTRATISTA:JOSE ALBERTO PEREZ JIMENEZ, CONVOCANTE:MUNICIPIO DE CENTLA, MONTO:1758839.91, IMPORTE_MODIFICADO:1750925.14}}	{META1: {UNIDAD_MEDIDA:METROS CUADRADOS, AVANCE:192.0}}	{2543769/PROYECTO_INICIO, 2543769/PROYECTO_PROCESO, 2543769/PROYECTO_FIN}	EN EJECCUCIÓN	VALIDADO AVANCES	SIN OBSERVACIONES	SIN OBSERVACIONES
TAB25 020254 3770	1	{GEO1: {CVE_MUNICIPIO:3, LOCALIDAD:1, DIRECCION:CALLE PEDRO C COLORADO COLONIA DEPORTIVA 86750 FRONTERA, CENTLA ENTRE CALLE GREGORIO MENDEZ Y CALLE HERMENEGILDO GALEANA CALLE PROGRESO EL AREA DE RODAMIENTO DE LA OBRA SE LOCALIZA A 50 MTS DE LA SALA DE JUICIOS ORALES REGION 5 Y , LON:-92.64776889, LAT:18.54482761}}	11-06-2025	20-07-2025	574,733.23	574,733.23	574,733.23	574,733.23	574,733.23	{CTTO1: {TIPO_OBRA:OBRA, NUMERO_CONTRATO:CO-DOOTSM-33-001-209-08-K001/2025, CONTRATISTA:COMERCIALIZADORA Y EDIFICADORA IMCJ S.A. DE C.V., CONVOCANTE:MUNICIPIO DE CENTLA, MONTO:584208.43, IMPORTE_MODIFICADO:574733.89}}	{META1: {UNIDAD_MEDIDA:METROS LINEALES, AVANCE:710.0}}	{2543770/PROYECTO_INICIO, 2543770/PROYECTO_PROCESO, 2543770/PROYECTO_FIN}	EN EJECCUCIÓN	VALIDADO AVANCES	SIN OBSERVACIONES	SIN OBSERVACIONES
TAB25 020254 3771	1	{GEO1: {CVE_MUNICIPIO:3, LOCALIDAD:56, DIRECCION:CALLE FRANCISCO JAVIER MINA PUEBLO SIMON SARLAT 86762 SIMÓN SARLAT, CENTLA ENTRE CALLE BENITO JUAREZ Y CALLE ALVARO OBREGON CALLE IGNACIO ALDAMA EL AREA DE RODAMIENTO DE LA OBRA SE LOCALIZA EN DIVERSAS CALLES A INTERVENIR LAS CUAL, LON:-92.81020348, LAT:18.34310503}}	20-05-2025	06-07-2025	3,762,728.61	3,762,728.61	3,762,728.61	3,762,728.61	3,762,728.61	{CTTO1: {TIPO_OBRA:OBRA, NUMERO_CONTRATO:231-08-K003/2025, CONTRATISTA:MARIA ELVIA DE LOS SANTOS CRUZ, CONVOCANTE:MUNICIPIO DE CENTLA, MONTO:3808486.54, IMPORTE_MODIFICADO:3762734.7}}	{META1: {UNIDAD_MEDIDA:METROS LINEALES, AVANCE:740.0}}	{2543771/PROYECTO_INICIO, 2543771/PROYECTO_PROCESO, 2543771/PROYECTO_FIN}	EN EJECCUCIÓN	VALIDADO AVANCES	SIN OBSERVACIONES	SIN OBSERVACIONES
TAB25 020254 3772	1	{GEO1: {CVE_MUNICIPIO:3, LOCALIDAD:1, DIRECCION:ANDADOR ANDADOR 2 COLONIA ULISES GARCIA 86750 FRONTERA, CENTLA ENTRE CALLE GREGORIO MENDEZ Y PERIFÉRICO PERIFERICO CALLE VICENTE GUERRERO EL AREA DE RODAMIENTO DE LA OBRA SE LOCALIZA A 50 MTS ANTES DE LLEGAR AL INSTITUTO TECNOLOGI, LON:-92.637414, LAT:18.528109}}	08-03-2025	06-04-2025	135,735.11	135,735.11	135,735.11	135,735.11	135,735.11	{CTTO1: {TIPO_OBRA:OBRA, NUMERO_CONTRATO:CO-DOOTSM-33-003-221-08-K001/2025, CONTRATISTA:JHOANA SALAYA RODRIGUEZ, CONVOCANTE:MUNICIPIO DE CENTLA, MONTO:137405.62, IMPORTE_MODIFICADO:135735.11}}	{META1: {UNIDAD_MEDIDA:METROS LINEALES, AVANCE:175.0}}	{2543772/PROYECTO_INICIO, 2543772/PROYECTO_PROCESO, 2543772/PROYECTO_FIN}	EN EJECCUCIÓN	VALIDADO AVANCES	SIN OBSERVACIONES	SIN OBSERVACIONES
TAB25 030258 7146	1	{GEO1: {CVE_MUNICIPIO:3, LOCALIDAD:57, DIRECCION:CARRETERA LIBRE PAVIMENTADA MUNICIPAL SAN JOSE - PASO DE TABASQUILLO 7 100 86762 TABASQUILLO 1RA. SECCIÓN, CENTLA EL AREA DE RODAMIENTO DE LA OBRA SE LOCALIZA ENTRANDO POR LA CARRETERA FEDERAL VILLAHERMOSA-FRONTERA A LA ALTURA DE , LON:-92.725168, LAT:18.36019291}}	15-10-2025	23-11-2025	1,228,487.03	1,228,487.03	1,228,487.03	1,228,487.03	1,228,487.03	{CTTO1: {TIPO_OBRA:OBRA, NUMERO_CONTRATO:644-08-K003/2025, CONTRATISTA:COMERCIALIZADORA, SERVICIOS ESPECIALIZADOS INCLAN, S.A. DE C.V., CONVOCANTE:MUNICIPIO DE CENTLA, MONTO:1247194.96, IMPORTE_MODIFICADO:1228487.03}}	{META1: {UNIDAD_MEDIDA:PIEZAS, AVANCE:13.0}}}	{2587146/PROYECTO_INICIO, 2587146/PROYECTO_PROCESO, 2587146/PROYECTO_FIN}	EN EJECCUCIÓN	VALIDADO AVANCES	SIN OBSERVACIONES	SIN OBSERVACIONES
TAB25 030258 7147	1	{GEO1: {CVE_MUNICIPIO:3, LOCALIDAD:245, DIRECCION:CALLE PRINCIPAL EJIDO LIBERTAD DE ALLENDE 86753 LIBERTAD DE ALLENDE, CENTLA EL AREA DE RODAMIENTO DE LA OBRA SE LOCALIZA EN EL EJ. LIBERTAD DE ALLENDE, ENTRANDO POR LA CARRETERA VILLAHERMOSA FRONTERA, ENTRADA RINCO BRUJO, A 300 MT, LON:-92.69028951, LAT:18.53153251}}	21-10-2025	19-12-2025	1,610,959.65	1,610,959.65	1,336,402.07	1,336,402.07	1,336,402.07	{CTTO1: {TIPO_OBRA:OBRA, NUMERO_CONTRATO:743-08-K004/2025, CONTRATISTA:INGENIERIA MEXICANA GAMAN, S.A. DE C.V., CONVOCANTE:MUNICIPIO DE CENTLA, MONTO:1625580.98, IMPORTE_MODIFICADO:1610959.65}}	{META1: {UNIDAD_MEDIDA:METROS CUADRADOS, AVANCE:180.0}}}	{2587147/PROYECTO_INICIO, 2587147/PROYECTO_PROCESO, 2587147/PROYECTO_FIN}	EN EJECCUCIÓN	VALIDADO AVANCES	SIN OBSERVACIONES	SIN OBSERVACIONES

**INFORME SOBRE EL EJERCICIO, DESTINO, Y RESULTADOS DE LOS RECURSOS FEDERALES TRANSFERIDOS**
**MUNICIPIO DE CENTLA**
**SISTEMA DE SEGUIMIENTO DE LOS RECURSOS FEDERALES TRANSFERIDOS**
**MODULO: DESTINO DEL GASTO**
**ENTIDAD: TABASCO**
**PERIODO: CUARTO TRIMESTRE 2025**


DETALLE_PROYECTO																											
CICLO	TRIMESTRE	FOLIO	CATEGORIA	#1 _ CICLO DE RECURSO	#1 _ RAMO	#1 _ PROGRAMA PRESUPUESTARIO	#2 _ CICLO DE RECURSO	#2 _ RAMO	#2 _ PROGRAMA PRESUPUESTARIO	MONTO_GLOBAL_APROBADO	MONTO_GLOBAL_MODIFICADO	FUENTES_FINANCIAMIENTO	NOMBRE	ID_ENTIDAD_RESPONSABLE	ENTIDAD_RESPONSABLE	ID_MUNICIPIO_RESPONSABLE	MUNICIPIO_RESPONSABLE	TIPO_PROGRAMA_PROYECTO	CLASIFICACION	SUBCLASIFICACION	INSTITUCION_EJECUTORA	NUMERO_PROYECTO	POBLACION_BENEFICIADA	MUJERES	HOMBRES	BENEFICIARIOS	METAS
2025	4	TAB25 03025 87148	PROYECTO DE INVERSIÓN	2025	33-	APORTACIONES FEDERALES PARA ENTIDADES FEDERATIVAS Y MUNICIPIOS				8,446,024.29	8,367,762.72	{FF1: {CICLO_RECURSO:2025, RAMO:33, MODALIDAD:1, PROG_PRES:4, TIPO_RECURSO:FEDERALES (APORTACIONES, SUBSIDIOS Y CONVENIOS), PROG_ESTATAL_MUN:FAIS MUNICIPAL, MONTO:8446024.29, MODIFICADO:8367762.72}}	455-08-K007.- CONSTRUCCION DE PAVIMENTO EN CAMINO PRINCIPAL EN LA RA. SAN JOSE DEL CARMEN, MUNICIPIO DE CENTLA, TABASCO. - 54993	27	TABASCO	3	CENTLA	PROYECTO DE INVERSIÓN DE INFRAESTRUCTURA SOCIAL	URBANIZACIÓN	SIN IDENTIFICAR	MUNICIPIO DE CENTLA	54993	S	312	277	0	{META1: {UNIDAD_MEDIDA:KI LÓMETRO, META:4.85, META_MODIFICADA: 4.85}}
2025	4	TAB25 03025 87149	PROYECTO DE INVERSIÓN	2025	33-	APORTACIONES FEDERALES PARA ENTIDADES FEDERATIVAS Y MUNICIPIOS				2,922,254.96	2,922,254.96	{FF1: {CICLO_RECURSO:2025, RAMO:33, MODALIDAD:1, PROG_PRES:4, TIPO_RECURSO:FEDERALES (APORTACIONES, SUBSIDIOS Y CONVENIOS), PROG_ESTATAL_MUN:FAIS MUNICIPAL, MONTO:2922254.96, MODIFICADO:2922254.96}}	643-08-K004.- CONSTRUCCION DE CANCHA DEPORTIVA DE USOS MULTIPLES TECHADA CON SISTEMA DE CUBIERTA AUTOSOPORTANTE EN EL COLEGIO DE BACHILLERES NO. 43 CLAVE 27ECB0047S, EN LA LOCALIDAD POB. SIMON SARLAT, EN EL MUNICIPIO DE CENTLA, TABASCO. - 109884	27	TABASCO	3	CENTLA	PROYECTO DE INVERSIÓN DE INFRAESTRUCTURA SOCIAL	EDUCACIÓN	SIN IDENTIFICAR	MUNICIPIO DE CENTLA	109884	S	225	215	0	{META1: {UNIDAD_MEDIDA:M ETROS CUADRADOS, META:350.0, META_MODIFICADA: 350.0}}
2025	4	TAB25 03025 87150	PROYECTO DE INVERSIÓN	2025	33-	APORTACIONES FEDERALES PARA ENTIDADES FEDERATIVAS Y MUNICIPIOS				6,097,230.73	6,026,352.78	{FF1: {CICLO_RECURSO:2025, RAMO:33, MODALIDAD:1, PROG_PRES:4, TIPO_RECURSO:FEDERALES (APORTACIONES, SUBSIDIOS Y CONVENIOS), PROG_ESTATAL_MUN:FAIS MUNICIPAL, MONTO:6097230.73, MODIFICADO:6026352.78}}	210-08-K003.- REHABILITACION DE PAVIMENTO CON MEZCLA ASFALTICA EN CALIENTE EN DIVERSAS CALLES, EN LA LOCALIDAD EJ. CARLOS ROVIROSA 1RA. SECCION MUNICIPIO DE CENTLA, TABASCO. - 52970	27	TABASCO	3	CENTLA	PROYECTO DE INVERSIÓN DE INFRAESTRUCTURA SOCIAL	URBANIZACIÓN	SIN IDENTIFICAR	MUNICIPIO DE CENTLA	52970	S	476	424	0	{META1: {UNIDAD_MEDIDA:M ETROS LINEALES, META:1290.0, META_MODIFICADA: 1290.0}}
2025	4	TAB25 03025 87151	PROYECTO DE INVERSIÓN	2025	33-	APORTACIONES FEDERALES PARA ENTIDADES FEDERATIVAS Y MUNICIPIOS				703,510.16	689,339.47	{FF1: {CICLO_RECURSO:2025, RAMO:33, MODALIDAD:1, PROG_PRES:4, TIPO_RECURSO:FEDERALES (APORTACIONES, SUBSIDIOS Y CONVENIOS), PROG_ESTATAL_MUN:FAIS MUNICIPAL, MONTO:703510.16, MODIFICADO:689339.47}}	615-08-K004.- CONSTRUCCION DE UN AULA DIDACTICA EN EL CENTRO PREESCOLAR INDIGENA CARLOS PELLICER CAMARA, CLAVE: 27DCC0099Y, EN LA LOCALIDAD COL. RIVERA ALTA DE VILLA CUAUHTEMOC, MUNICIPIO DE CENTLA, TABASCO. - 73841	27	TABASCO	3	CENTLA	PROYECTO DE INVERSIÓN DE INFRAESTRUCTURA SOCIAL	EDUCACIÓN	SIN IDENTIFICAR	MUNICIPIO DE CENTLA	73841	S	66	42	0	{META1: {UNIDAD_MEDIDA:M ETROS CUADRADOS, META:53.38, META_MODIFICADA: 53.38}}
2025	4	TAB25 03025 87152	PROYECTO DE INVERSIÓN	2025	33-	APORTACIONES FEDERALES PARA ENTIDADES FEDERATIVAS Y MUNICIPIOS				1,694,734.17	1,665,076.32	{FF1: {CICLO_RECURSO:2025, RAMO:33, MODALIDAD:1, PROG_PRES:4, TIPO_RECURSO:FEDERALES (APORTACIONES, SUBSIDIOS Y CONVENIOS), PROG_ESTATAL_MUN:FAIS MUNICIPAL, MONTO:1694734.17, MODIFICADO:1665076.32}}	648-08-K004.- REHABILITACION DE LA INSTALACION ELECTRICA, EN LA ESCUELA PRIMARIA URBANA FEDERAL EZEQUIAS B. TABOADA, CLAVE 27DPR0956X, MUNICIPIO DE CENTLA, TABASCO. - 101155	27	TABASCO	3	CENTLA	PROYECTO DE INVERSIÓN DE INFRAESTRUCTURA SOCIAL	EDUCACIÓN	SIN IDENTIFICAR	MUNICIPIO DE CENTLA	101155	S	86	84	0	{META1: {UNIDAD_MEDIDA:PI EZAS, META:362.0, META_MODIFICADA: 362.0}}
2025	4	TAB25 03025 87153	PROYECTO DE INVERSIÓN	2025	33-	APORTACIONES FEDERALES PARA ENTIDADES FEDERATIVAS Y MUNICIPIOS				983,369.54	975,733.68	{FF1: {CICLO_RECURSO:2025, RAMO:33, MODALIDAD:1, PROG_PRES:4, TIPO_RECURSO:FEDERALES (APORTACIONES, SUBSIDIOS Y CONVENIOS), PROG_ESTATAL_MUN:FAIS MUNICIPAL, MONTO:983369.54, MODIFICADO:975733.68}}	610-08-K003.- CONSTRUCCION DE GUARNICIONES Y BANQUETAS EN LA CALLE CINCO DE MAYO TRAMO CALLE VICENTE GUERRERO A CALLE JOSEFA ORTIZ, EN LA LOCALIDAD DE FRONTERA, MUNICIPIO DE CENTLA, TABASCO. - 86212	27	TABASCO	3	CENTLA	PROYECTO DE INVERSIÓN DE INFRAESTRUCTURA SOCIAL	URBANIZACIÓN	SIN IDENTIFICAR	MUNICIPIO DE CENTLA	86212	S	12,070	10,954	0	{META1: {UNIDAD_MEDIDA:M ETROS CUADRADOS, META:624.76, META_MODIFICADA: 624.76}}



**INFORME SOBRE EL EJERCICIO, DESTINO, Y RESULTADOS DE LOS RECURSOS FEDERALES TRANSFERIDOS**
**MUNICIPIO DE CENTLA**
**SISTEMA DE SEGUIMIENTO DE LOS RECURSOS FEDERALES TRANSFERIDOS**
**MODULO: DESTINO DEL GASTO**
**ENTIDAD: TABASCO**
**PERIODO: CUARTO TRIMESTRE 2025**


DETALLE_PROYECTO					AVANCE_FINANCIERO						AVANCES – FISICOS	FOTOS	ESTATUS	FLUJO	OBSERVACIONES	
FOLIO	TIPO_GEOREFERENCIA	GEOREFERENCIAS	FECHA_INICIO	FECHA_TERMINO	RECAUDADO	COMPROMETIDO	DEVENGADO	EJERCIDO	PAGADO	CONTRATOS	AVANCES_FISICOS	CARPETA_FOTOS	ESTATUS	FLUJO	OBSERVACIONES_CAPTURISTA	OBSERVACIONES_REVISION
TAB25 030258 7148	1	{GEO1: {CVE_MUNICIPIO:3, LOCALIDAD:279, DIRECCION:CAMINO SAN JOSE DEL CARMEN - ALVARO OBREGON LECHUGAL 1 700 86762 SAN JOSÉ DEL CARMEN, CENTLA EL AREA DE RODAMIENTO SE REALIZARA EN LA RANCHERIA SAN JOSE DEL CARMEN, ENTRADO POR LA CARRETERA PRINCIPAL (ENTRADA DE LOS REYES) KM 25 D, LON:-92.78925595, LAT:18.42094765}}	23-07-2025	20-09-2025	8,367,762.72	8,367,762.72	8,367,762.72	8,367,762.72	8,367,762.72	{CTT01: {TIPO_OBRA:OBRA, NUMERO_CONTRATO:455-08-K007/2025, CONTRATISTA:GRUPO ARGENT, S.A. DE C.V., CONVOCANTE:MUNICIPIO DE CENTLA, MONTO:8446024.29, IMPORTE_MODIFICADO:8367762.72}}	{META1: {UNIDAD_MEDIDA:KILOMETRO, AVANCE:4.85}}	{2587148/PROYECTO_INICIO, 2587148/PROYECTO_PROCESO, 2587148/PROYECTO_FIN}	EN EJECUCIÓN	VALIDADO AVANCES	SIN OBSERVACIONES	SIN OBSERVACIONES
TAB25 030258 7149	1	{GEO1: {CVE_MUNICIPIO:3, LOCALIDAD:56, DIRECCION:CALLE BENITO JUAREZ PUEBLO SIMON SARLAT 86762 SIMON SARLAT, CENTLA ENTRE CALLE VENUSTIANO CARRANZA Y CALLE FEDERAL CALLE JOSE MARIA MORELOS EL AREA DE RODAMIENTO DE LA OBRA SE LOCALIZA EN EL POBLADO SIMON SARLAT, A 200 MTS DE LA E, LON:-92.80060531, LAT:18.34103549}}	13-10-2025	21-12-2025	2,910,836.09	2,910,836.09	2,910,836.09	2,910,836.09	2,910,836.09	{CTT01: {TIPO_OBRA:OBRA, NUMERO_CONTRATO:643-08-K004/2025, CONTRATISTA:JOSE LUIS MAITRET MOO, CONVOCANTE:MUNICIPIO DE CENTLA, MONTO:2922254.16, IMPORTE_MODIFICADO:2910836.09}}	{META1: {UNIDAD_MEDIDA:METROS CUADRADOS, AVANCE:350.0}}	{2587149/PROYECTO_PROCESO, 2587149/PROYECTO_INICIO, 2587149/PROYECTO_PROCESO, 2587149/PROYECTO_FIN}	EN EJECUCIÓN	VALIDADO AVANCES	SIN OBSERVACIONES	SIN OBSERVACIONES
TAB25 030258 7150	1	{GEO1: {CVE_MUNICIPIO:3, LOCALIDAD:8, DIRECCION:CALLE EULALIO LEON BAUTISTA EJIDO CARLOS ROVIROSA 1RA. SECCION 86752 CARLOS ROVIROSA 1RA. SECCIÓN, CENTLA ENTRE CALLE JOAQUIN HERNANDEZ Y CALLE LILIA RODRIGUEZ AVALOS CALLE JOVINO MARTINEZ EL AREA DE RODAMIENTO DE LA OBRA SE LOCAL, LON:-92.64428245, LAT:18.5709793}}	02-07-2025	12-09-2025	6,026,352.78	6,026,352.78	6,026,352.78	6,026,352.78	6,026,352.78	{CTT01: {TIPO_OBRA:OBRA, NUMERO_CONTRATO:210-08-K003/2025, CONTRATISTA:CONSTRUCTORA AI DEL SURESTE S.A. DE C.V., CONVOCANTE:MUNICIPIO DE CENTLA, MONTO:6097230.73, IMPORTE_MODIFICADO:6026352.78}}	{META1: {UNIDAD_MEDIDA:METROS LINEALES, AVANCE:1290.0}}	{2587150/PROYECTO_INICIO, 2587150/PROYECTO_PROCESO, 2587150/PROYECTO_INICIO, 2587150/PROYECTO_FIN}	EN EJECUCIÓN	VALIDADO AVANCES	SIN OBSERVACIONES	SIN OBSERVACIONES
TAB25 030258 7151	1	{GEO1: {CVE_MUNICIPIO:3, LOCALIDAD:240, DIRECCION:CARRETERA LIBRE PAVIMENTADA ESTATAL SANTA CRUZ - PARAISO 15 800 86761 RIBERA ALTA DE CUAUHTÉMOC, CENTLA EL ÁREA DE RODAMIENTO SE LOCALIZA A 200 MTS ANTES DE LLEGAR A LA LOCALIDAD DE VILLA CUAUHTÉMOC, Y A 50 MTS DE LA ESCUELA PRIMA, LON:-92.94004734, LAT:18.39911814}}	02-09-2025	10-11-2025	689,339.47	689,339.47	689,339.47	689,339.47	689,339.47	{CTT01: {TIPO_OBRA:OBRA, NUMERO_CONTRATO:615-08-K004/2025, CONTRATISTA:GUILLERMO FLORES HERNANDEZ, CONVOCANTE:MUNICIPIO DE CENTLA, MONTO:703510.16, IMPORTE_MODIFICADO:689339.48}}	{META1: {UNIDAD_MEDIDA:METROS CUADRADOS, AVANCE:53.8}}	{2587151/PROYECTO_INICIO, 2587151/PROYECTO_FIN, 2587151/PROYECTO_PROCESO, 2587151/PROYECTO_FIN}	EN EJECUCIÓN	VALIDADO AVANCES	SIN OBSERVACIONES	SIN OBSERVACIONES
TAB25 030258 7152	1	{GEO1: {CVE_MUNICIPIO:3, LOCALIDAD:1, DIRECCION:CALLE IGNACIO ZARAGOZA COLONIA JACOBO NAZAR 86750 FRONTERA, CENTLA ENTRE CALLE MARIANO ESCOBEDO Y CALLE GREGORIO MENDEZ CALLE SIMON SARLAT EL AREA DE RODAMIENTO DE LA OBRA SE LOCALIZA EN LA COLONIA JABOCO NAZAR DE LA CIUDAD DE FRO, LON:-92.64075315, LAT:18.532211}}	13-10-2025	26-11-2025	1,665,076.32	1,665,076.32	0.00	0.00	0.00	{CTT01: {TIPO_OBRA:OBRA, NUMERO_CONTRATO:648-08-K004/2025, CONTRATISTA:GREGORIO ALBERTO ARIAS ALAMILA, CONVOCANTE:MUNICIPIO DE CENTLA, MONTO:1694734.17, IMPORTE_MODIFICADO:1665076.32}}	{META1: {UNIDAD_MEDIDA:PIEZAS, AVANCE:250.0}}	{2587152/PROYECTO_INICIO, 2587152/PROYECTO_PROCESO}	EN EJECUCIÓN	VALIDADO AVANCES	SIN OBSERVACIONES	SIN OBSERVACIONES
TAB25 030258 7153	1	{GEO1: {CVE_MUNICIPIO:3, LOCALIDAD:1, DIRECCION:CALLE CINCO DE MAYO COLONIA PRAVIA 86750 FRONTERA, CENTLA ENTRE CALLE VICENTE GUERRERO Y CALLE JOSEFA ORTIZ DE DOMINGUEZ CALLE MIGUEL HIDALGO Y COSTILLA EL AREA DE RODAMIENTO DE LA OBRA SE LOCALIZA A 50 MTS ANTES DE LLEGAR A LA DI, LON:-92.64926664, LAT:18.52444061}}	11-09-2025	15-10-2025	975,733.68	975,733.68	975,733.68	975,733.68	975,733.68	{CTT01: {TIPO_OBRA:OBRA, NUMERO_CONTRATO:610-08-K003/2025, CONTRATISTA:HAGA ESTRATEGICA S.A. DE C.V., CONVOCANTE:MUNICIPIO DE CENTLA, MONTO:986369.54, IMPORTE_MODIFICADO:975733.68}}	{META1: {UNIDAD_MEDIDA:METROS CUADRADOS, AVANCE:624.76}}	{2587153/PROYECTO_INICIO, 2587153/PROYECTO_FIN, 2587153/PROYECTO_PROCESO, 2587153/PROYECTO_FIN}	EN EJECUCIÓN	VALIDADO AVANCES	SIN OBSERVACIONES	SIN OBSERVACIONES



**INFORME SOBRE EL EJERCICIO, DESTINO, Y RESULTADOS DE LOS RECURSOS FEDERALES TRANSFERIDOS**
**MUNICIPIO DE CENTLA**
**SISTEMA DE SEGUIMIENTO DE LOS RECURSOS FEDERALES TRANSFERIDOS**
**MODULO: DESTINO DEL GASTO**
**ENTIDAD: TABASCO**
**PERIODO: CUARTO TRIMESTRE 2025**


DETALLE_PROYECTO																											
CICLO	TRIMESTRE	FOLIO	CATEGORIA	#1 _ CICLO DE RECURSO	#1 _ RAMO	#1 _ PROGRAMA PRESUPUESTARIO	#2 _ CICLO DE RECURSO	#2 _ RAMO	#2 _ PROGRAMA PRESUPUESTARIO	MONTO_GLOBAL_APROBADO	MONTO_GLOBAL_MODIFICADO	FUENTES_FINANCIAMIENTO	NOMBRE	ID_ENTIDAD_RESPONSABLE	ENTIDAD_RESPONSABLE	ID_MUNICIPIO_RESPONSABLE	MUNICIPIO_RESPONSABLE	TIPO_PROGRAMA_PROYECTO	CLASIFICACION	SUBCLASIFICACION	INSTITUCION_EJECUTORA	NUMERO_PROYECTO	POBLACION_BENEFICIADA	MUJERES	HOMBRES	BENEFICIARIOS	METAS
2025	4	TAB25 03025 87154	PROYECTO DE INVERSIÓN	2025	33-	APORTACIONES FEDERALES PARA ENTIDADES FEDERATIVAS Y MUNICIPIOS				1,248,014.07	1,224,463.41	{FF1: {CICLO_RECURSO:2025, RAMO:33, MODALIDAD:1, PROG_PRES:4, TIPO_RECURSO:FEDERALES (APORTACIONES, SUBSIDIOS Y CONVENIOS), PROG_ESTATAL_MUN:FAIS MUNICIPAL, MONTO:1248014.07, MODIFICADO:1224463.41}}	635-08-K003.- CONSTRUCCIÓN DE ALUMBRADO PUBLICO EN LA CALLE BENITO JUAREZ TRAMO CALLE CINCO DE MAYO A JOSE MARIA PINO SUAREZ, EN LA LOCALIDAD DE VILLA IGNACIO ALLENDE DEL MUNICIPIO DE CENTLA, TABASCO. - 111083	27	TABASCO	3	CENTLA	PROYECTO DE INVERSIÓN DE INFRAESTRUCTURA SOCIAL	URBANIZACIÓN	SIN IDENTIFICAR	MUNICIPIO DE CENTLA	111083	S	1,829	1,718	0	{META1: {UNIDAD_MEDIDA:PIEZAS, META:8.0, META_MODIFICADA:8.0}}
2025	4	TAB25 03025 87155	PROYECTO DE INVERSIÓN	2025	33-	APORTACIONES FEDERALES PARA ENTIDADES FEDERATIVAS Y MUNICIPIOS				2,050,353.20	2,010,495.83	{FF1: {CICLO_RECURSO:2025, RAMO:33, MODALIDAD:1, PROG_PRES:4, TIPO_RECURSO:FEDERALES (APORTACIONES, SUBSIDIOS Y CONVENIOS), PROG_ESTATAL_MUN:FAIS MUNICIPAL, MONTO:2050353.2, MODIFICADO:2010495.83}}	602-08-K003.- CONSTRUCCION DE ALUMBRADO PUBLICO EN LA CALLE PEDRO C. COLORADO TRAMO CALLE GREGORIO MENDEZ A CALLE HERMENEGILDO GALEANA DE LA LOCALIDAD DE FRONTERA, MUNICIPIO DE CENTLA, TABASCO. - 108465	27	TABASCO	3	CENTLA	PROYECTO DE INVERSIÓN DE INFRAESTRUCTURA SOCIAL	URBANIZACIÓN	SIN IDENTIFICAR	MUNICIPIO DE CENTLA	108465	S	12,070	10,954	0	{META1: {UNIDAD_MEDIDA:PIEZAS, META:29.0, META_MODIFICADA:29.0}}
2025	4	TAB25 03025 87156	PROYECTO DE INVERSIÓN	2025	33-	APORTACIONES FEDERALES PARA ENTIDADES FEDERATIVAS Y MUNICIPIOS				1,101,425.06	1,099,844.42	{FF1: {CICLO_RECURSO:2025, RAMO:33, MODALIDAD:1, PROG_PRES:4, TIPO_RECURSO:FEDERALES (APORTACIONES, SUBSIDIOS Y CONVENIOS), PROG_ESTATAL_MUN:FAIS MUNICIPAL, MONTO:1101425.06, MODIFICADO:1099844.42}}	620-08-F006.- EQUIPAMIENTO CON ELECTRIFICACIÓN NO CONVENCIONAL EN VIVIENDAS MEDIANTE EL APROVECHAMIENTO DE LA ENERGÍA SOLAR EN LA LOCALIDAD RA. TASAJERA DEL MUNICIPIO CENTLA TABASCO. - 83291	27	TABASCO	3	CENTLA	PROYECTO DE INVERSIÓN DE INFRAESTRUCTURA SOCIAL	URBANIZACIÓN	SIN IDENTIFICAR	MUNICIPIO DE CENTLA	83291	S	17	16	0	{META1: {UNIDAD_MEDIDA:PIEZAS, META:14.0, META_MODIFICADA:14.0}}
2025	4	TAB25 03025 87157	PROYECTO DE INVERSIÓN	2025	33-	APORTACIONES FEDERALES PARA ENTIDADES FEDERATIVAS Y MUNICIPIOS				10,242,337.84	10,242,337.84	{FF1: {CICLO_RECURSO:2025, RAMO:33, MODALIDAD:1, PROG_PRES:4, TIPO_RECURSO:FEDERALES (APORTACIONES, SUBSIDIOS Y CONVENIOS), PROG_ESTATAL_MUN:FAIS MUNICIPAL, MONTO:1.024233784E7, MODIFICADO:1.024233784E7}}	616-08-K003.- CONSTRUCCION DE PAVIMENTO CON CONCRETO HIDRÁULICO EN LA CALLE IGNACIO ALLENDE, TRAMO CALLE FRANCISCO VILLA A CALLE AQUILES SERDAN, EN LA LOCALIDAD VILLA VICENTE GUERRERO, MUNICIPIO DE CENTLA, TABASCO. - 77740	27	TABASCO	3	CENTLA	PROYECTO DE INVERSIÓN DE INFRAESTRUCTURA SOCIAL	URBANIZACIÓN	SIN IDENTIFICAR	MUNICIPIO DE CENTLA	77740	S	4,874	4,450	0	{META1: {UNIDAD_MEDIDA:METROS CUADRADOS, META:6773.12, META_MODIFICADA:6773.12}}
2025	4	TAB25 03025 87158	PROYECTO DE INVERSIÓN	2025	33-	APORTACIONES FEDERALES PARA ENTIDADES FEDERATIVAS Y MUNICIPIOS				3,079,318.76	2,990,593.91	{FF1: {CICLO_RECURSO:2025, RAMO:33, MODALIDAD:1, PROG_PRES:4, TIPO_RECURSO:FEDERALES (APORTACIONES, SUBSIDIOS Y CONVENIOS), PROG_ESTATAL_MUN:FAIS MUNICIPAL, MONTO:3079318.76, MODIFICADO:2990593.91}}	742-08-K004.-CONSTRUCCIÓN DE CANCHA DEPORTIVA DE USOS MULTIPLES TECHADA CON SISTEMA DE CUBIERTA AUTOSOPORTANTE, EN EL EMSAD NUM. 55 CLAVE 27EMS005514, EN LA LOCALIDAD POB. FRANCISCO J. MADERO, EN EL MUNICIPIO DE CENTLA, TABASCO. - 112260	27	TABASCO	3	CENTLA	PROYECTO DE INVERSIÓN DE INFRAESTRUCTURA SOCIAL	EDUCACIÓN	SIN IDENTIFICAR	MUNICIPIO DE CENTLA	112260	S	196	95	0	{META1: {UNIDAD_MEDIDA:METROS CUADRADOS, META:450.0, META_MODIFICADA:450.0}}
2025	4	TAB25 03025 87159	PROYECTO DE INVERSIÓN	2025	33-	APORTACIONES FEDERALES PARA ENTIDADES FEDERATIVAS Y MUNICIPIOS				1,468,722.81	1,356,593.89	{FF1: {CICLO_RECURSO:2025, RAMO:33, MODALIDAD:1, PROG_PRES:4, TIPO_RECURSO:FEDERALES (APORTACIONES, SUBSIDIOS Y CONVENIOS), PROG_ESTATAL_MUN:FAIS MUNICIPAL, MONTO:1468722.81, MODIFICADO:1356593.89}}	233-08-K004.- CONSTRUCCION DE CANCHA DEPORTIVA DE USOS MULTIPLES TECHADA CON SISTEMA DE CUBIERTA AUTOSOPORTANTE JARDIN DE NIÑOS FRIDA KAHLO CALDERON, CLAVE: 27DJN07240, EN LA LOCALIDAD DE LA RA. CHILAPA 1RA. SECCION (MARGEN IZQUIERDA), EN EL MUNICIPIO DE CENTLA, TABASCO. - 54775	27	TABASCO	3	CENTLA	PROYECTO DE INVERSIÓN DE INFRAESTRUCTURA SOCIAL	EDUCACIÓN	SIN IDENTIFICAR	MUNICIPIO DE CENTLA	54775	S	17	18	0	{META1: {UNIDAD_MEDIDA:METROS CUADRADOS, META:180.0, META_MODIFICADA:180.0}}

**INFORME SOBRE EL EJERCICIO, DESTINO, Y RESULTADOS DE LOS RECURSOS FEDERALES TRANSFERIDOS**
**MUNICIPIO DE CENTLA**
**SISTEMA DE SEGUIMIENTO DE LOS RECURSOS FEDERALES TRANSFERIDOS**
**MODULO: DESTINO DEL GASTO**
**ENTIDAD: TABASCO**
**PERIODO: CUARTO TRIMESTRE 2025**



DETALLE_PROYECTO					AVANCE_FINANCIERO						AVANCES _ FISICOS	FOTOS	ESTATU S	FLUJO	OBSERVACIONES	
FOLIO	TIPO_GEOREFERENCIA	GEOREFERENCIAS	FECHA_INICIO	FECHA_TERMINO	RECAUDADO	COMPROMETIDO	DEVENGADO	EJERCIDO	PAGADO	CONTRATOS	AVANCES_FISICOS	CARPETA_FOTOS	ESTATUS	FLUJO	OBSERVACIONES_CAPTURISTA	OBSERVACIONES_REVISION
TAB25 030258 7154	1	{GEO1: {CVE_MUNICIPIO:3, LOCALIDAD:35, DIRECCION:CALLE BENITO JUAREZ PUEBLO IGNACIO ALLENDE 86760 IGNACIO ALLENDE, CENTLA ENTRE CALLE CINCO DE MAYO Y CALLE JOSE MARIA PINO SUAREZ CALLE IGNACIO ALDAMA EL AREA DE RODAMIENTO DE LA OBRA SE LOCALIZA EN LA LOCALIDAD IGNACIO ALLENDE, E, LON:-92.84341227, LAT:18.38130091}}	13-10-2025	26-11-2025	1,224,463.41	1,224,463.41	1,224,463.41	1,224,463.41	1,224,463.41	{CTT01: {TIPO_OBRA:OBRA, NUMERO_CONTRATO:635-08-K003/2025, CONTRATISTA:GRUPO INDUSTRIAL SAN MIGUEL DEL SURESTE, S.A. DE C.V., CONVOCANTE:MUNICIPIO DE CENTLA, MONTO:1248014.07, IMPORTE_MODIFICADO:1224886.54}}	{META1: {UNIDAD_ME DIDA:PIEZAS, AVANCE:8.0}}	{2587154/PROYECTO_INI CIO, 2587154/PROYECTO_PR OCESO, 2587154/PROYECTO_FIN }  2587154/PROYECTO_PR OCESO, 2587154/PROYECTO_FIN }	EN EJEJCUC IÓN	VALIDADO AVANCES	SIN OBSERVACIO NES	SIN OBSERVACIONES
TAB25 030258 7155	1	{GEO1: {CVE_MUNICIPIO:3, LOCALIDAD:1, DIRECCION:CALLE PEDRO C. COLORADO COLONIA DEPORTIVA 86750 FRONTERA, CENTLA ENTRE CALLE GREGORIO MENDEZ Y CALLE HERMENEGILDO GALEANA CALLE ANDRES SANCHEZ MAGALLANES EL AREA DE RODAMIENTO DE LA OBRA SE LOCALIZA EN LA CIUDAD DE FRONTERA, A 100, LON:-92.64893804, LAT:18.54427738}}	30-09-2025	03-11-2025	2,010,495.83	2,010,495.83	2,010,495.83	2,010,495.83	2,010,495.83	{CTT01: {TIPO_OBRA:OBRA, NUMERO_CONTRATO:602-08-K003/2025, CONTRATISTA:CORPOTARIVO INDUSTRIAL CATAB, S.A. DE C.V., CONVOCANTE:MUNICIPIO DE CENTLA, MONTO:2050353.2, IMPORTE_MODIFICADO:2010495.84}}	{META1: {UNIDAD_ME DIDA:PIEZAS, AVANCE:29.0 }}	{2587155/PROYECTO_INI CIO, 2587155/PROYECTO_PR OCESO, 2587155/PROYECTO_FIN }  2587155/PROYECTO_PR OCESO}	EN EJEJCUC IÓN	VALIDADO AVANCES	SIN OBSERVACIO NES	SIN OBSERVACIONES
TAB25 030258 7156	1	{GEO1: {CVE_MUNICIPIO:3, LOCALIDAD:163, DIRECCION:CANAL LAS TIJERAS - EJ. JOSEFA ORTIZ DE DOMINQUEZ 55 400 86755 TASAJERA, CENTLA EL AREA DE LOCALIZACION DE LA OBRA SE ENCUENTRA ENTRADO POR LA COMUNIDAD LAS TIJERAS ACCESANDO POR LA CARRETERA FRONTERA-JONUTA LLEGANDO AL KM 55.400,, LON:-92.41297829, LAT:18.12012059}}	11-09-2025	20-10-2025	1,099,844.42	1,099,844.42	1,099,844.42	1,099,844.42	1,099,844.42	{CTT01: {TIPO_OBRA:ADQUISICIONES, NUMERO_CONTRATO:120/2025, CONTRATISTA:JAVIER CHAN HERNANDEZ, CONVOCANTE:MUNICIPIO DE CENTLA, MONTO:2435369.78, IMPORTE_MODIFICADO:2435369.78}}	{META1: {UNIDAD_ME DIDA:PIEZAS, AVANCE:14.0 }}	{2587156/PROYECTO_INI CIO, 2587156/PROYECTO_FIN }  2587156/PROYECTO_INI CIO, 2587156/PROYECTO_FIN }  2587156/PROYECTO_PR OCESO}	EN EJEJCUC IÓN	VALIDADO AVANCES	SIN OBSERVACIO NES	SIN OBSERVACIONES
TAB25 030258 7157	1	{GEO1: {CVE_MUNICIPIO:3, LOCALIDAD:61, DIRECCION:CALLE IGNACIO ALLENDE SN SN PUEBLO VICENTE GUERRERO 86761 VICENTE GUERRERO, CENTLA ENTRE CALLE FRANCISCO VILLA Y CALLE MARIANO MATAMOROS CALLE AQUILES SERDAN EL AREA DE RODAMIENTO DE LA OBRA SE LOCALIZA A 50 MTS DE LA ESCUELA SECU, LON:-92.89764692, LAT:18.38523418}}	02-09-2025	27-11-2025	10,223,816.34	10,223,816.34	10,223,816.34	10,223,816.34	10,223,816.34	{CTT01: {TIPO_OBRA:OBRA, NUMERO_CONTRATO:616-08-K003/2025, CONTRATISTA:ROGER HERNANDEZ SANCHEZ, CONVOCANTE:MUNICIPIO DE CENTLA, MONTO:1.024233784E7, IMPORTE_MODIFICADO:1.022381634E7}}	{META1: {UNIDAD_ME DIDA:METRO S CUADRADOS, AVANCE:6773 .12}}	{2587157/PROYECTO_INI CIO, 2587157/PROYECTO_PR OCESO, 2587157/PROYECTO_FIN }  2587157/PROYECTO_PR OCESO, 2587157/PROYECTO_FIN }	EN EJEJCUC IÓN	VALIDADO AVANCES	SIN OBSERVACIO NES	SIN OBSERVACIONES
TAB25 030258 7158	1	{GEO1: {CVE_MUNICIPIO:3, LOCALIDAD:30, DIRECCION:CALLE RICARDO FLORES MAGON PUEBLO FRANCISCO I. MADERO 86754 FRANCISCO I. MADERO, CENTLA ENTRE CALLE GENERAL FRANCISCO VILLA Y CALLE 20 DE NOVIEMBRE EL AREA DE RODAMIENTO DE LA OBRA SE LOCALIZA, ATRAS DEL PARQUE CENTRAL DEL POBLADO, LON:-92.74026465, LAT:18.46562299}}	21-10-2025	19-12-2025	2,990,593.91	2,990,593.91	2,990,593.91	2,990,593.91	2,990,593.91	{CTT01: {TIPO_OBRA:OBRA, NUMERO_CONTRATO:742-08-K004/2025, CONTRATISTA:NOE MARQUEZ LOPEZ, CONVOCANTE:MUNICIPIO DE CENTLA, MONTO:3079318.76, IMPORTE_MODIFICADO:2990593.91}}	{META1: {UNIDAD_ME DIDA:METRO S CUADRADOS, AVANCE:450.0}}	{2587158/PROYECTO_INI CIO, 2587158/PROYECTO_FIN }  2587158/PROYECTO_PR OCESO, 2587158/PROYECTO_FIN }  2587158/PROYECTO_PR OCESO}	EN EJEJCUC IÓN	VALIDADO AVANCES	SIN OBSERVACIO NES	SIN OBSERVACIONES
TAB25 030258 7159	1	{GEO1: {CVE_MUNICIPIO:3, LOCALIDAD:21, DIRECCION:CARRETERA LIBRE PAVIMENTADA MUNICIPAL BUENA VISTA - LOS IDOLOS 11 800 86759 CHILAPA 1RA. SECCIÓN (MARGEN IZQUIERDA), CENTLA EL AREA DE RODAMIENTO DE LA OBRA SE LOCALIZA A 200 MTS DE LA FARMACIA ANAPHABELA, Y A 50 MTS DE MATERIALES, LON:-92.68184263, LAT:18.22015783}}	02-07-2025	17-09-2025	1,356,593.89	1,356,593.89	1,356,593.89	1,356,593.89	1,356,593.89	{CTT01: {TIPO_OBRA:OBRA, NUMERO_CONTRATO:233-08-K004/2025, CONTRATISTA:GRUPO CONSTRUCTORA E INGENIERIA SOLIS, S.A. DE C.V., CONVOCANTE:MUNICIPIO DE CENTLA, MONTO:1468722.81, IMPORTE_MODIFICADO:1454118.12}}	{META1: {UNIDAD_ME DIDA:METRO S CUADRADOS, AVANCE:180.0}}	{2587159/PROYECTO_INI CIO, 2587159/PROYECTO_PR OCESO, 2587159/PROYECTO_FIN }  2587159/PROYECTO_PR OCESO, 2587159/PROYECTO_FIN }	EN EJEJCUC IÓN	VALIDADO AVANCES	SIN OBSERVACIO NES	SIN OBSERVACIONES

**INFORME SOBRE EL EJERCICIO, DESTINO, Y RESULTADOS DE LOS RECURSOS FEDERALES TRANSFERIDOS**
**MUNICIPIO DE CENTLA**
**SISTEMA DE SEGUIMIENTO DE LOS RECURSOS FEDERALES TRANSFERIDOS**
**MODULO: DESTINO DEL GASTO**
**ENTIDAD: TABASCO**
**PERIODO: CUARTO TRIMESTRE 2025**


DETALLE_PROYECTO																											
CICLO	TRIMESTRE	FOLIO	CATEGORIA	#1 _ CICLO DE RECURSO	#1 _ RAMO	#1 _ PROGRAMA PRESUPUESTARIO	#2 _ CICLO DE RECURSO	#2 _ RAMO	#2 _ PROGRAMA PRESUPUESTARIO	MONTO_GLOBAL_APROBADO	MONTO_GLOBAL_MODIFICADO	FUENTES_FINANCIAMIENTO	NOMBRE	ID_ENTIDAD_RESPONSABLE	ENTIDAD_RESPONSABLE	ID_MUNICIPIO_RESPONSABLE	MUNICIPIO_RESPONSABLE	TIPO_PROGRAMA_PROYECTO	CLASIFICACION	SUBCLASIFICACION	INSTITUCION_EJECUTORA	NUMERO_PROYECTO	POBLACION_BENEFICIADA	MUJERES	HOMBRES	BENEFICIARIOS	METAS
2025	4	TAB25 03025 87160	PROYECTO DE INVERSIÓN	2025	33- APORTACIONES FEDERALES PARA ENTIDADES FEDERATIVAS Y MUNICIPIOS	1004-FAIS MUNICIPAL Y DE LAS DEMARCACIONES TERRITORIALES DEL DISTRITO FEDERAL	.	.	.	5,150,992.77	5,111,605.81	{FF1: {CICLO_RECURSO:2025, RAMO:33, MODALIDAD:1, PROG_PRES:4, TIPO_RECURSO:FEDERALES (APORTACIONES, SUBSIDIOS Y CONVENIOS), PROG_ESTATAL_MUN:FAIS MUNICIPAL, MONTO:5150992.77, MODIFICADO:5111605.81}}	609-08-K003.- CONSTRUCCIÓN DE PAVIMENTO CON MEZCLA ASFÁLTICA EN CALIENTE EN DIVERSAS CALLES, EN LA LOCALIDAD DE LA COL. SAN JUAN DEL MUNICIPIO DE CENTLA, TABASCO. - 81156	27	TABASCO	3	CENTLA	PROYECTO DE INVERSIÓN DE INFRAESTRUCTURA SOCIAL	URBANIZACIÓN	SIN IDENTIFICAR	MUNICIPIO DE CENTLA	81156	S	475	454	0	{META1: {UNIDAD_MEDIDA:M ETROS LINEALES, META:870.0, META_MODIFICADA: 870.0}}
2025	4	TAB25 03025 87161	PROYECTO DE INVERSIÓN	2025	33- APORTACIONES FEDERALES PARA ENTIDADES FEDERATIVAS Y MUNICIPIOS	1004-FAIS MUNICIPAL Y DE LAS DEMARCACIONES TERRITORIALES DEL DISTRITO FEDERAL	.	.	.	190,668.40	186,097.56	{FF1: {CICLO_RECURSO:2025, RAMO:33, MODALIDAD:1, PROG_PRES:4, TIPO_RECURSO:FEDERALES (APORTACIONES, SUBSIDIOS Y CONVENIOS), PROG_ESTATAL_MUN:FAIS MUNICIPAL, MONTO:190668.4, MODIFICADO:186097.56}}	612-08-K001.- REHABILITACIÓN DE RED DE DISTRIBUCIÓN DE AGUA ENTUBADA EN LA CALLE CINCO DE MAYO TRAMO CALLE VICENTE GUERRERO A CALLE JOSEFA ORTÍZ, EN LA LOCALIDAD DE FRONTERA, MUNICIPIO DE CENTLA, TABASCO - 88559	27	TABASCO	3	CENTLA	PROYECTO DE INVERSIÓN DE INFRAESTRUCTURA SOCIAL	AGUA Y SANEAMIENTO	SIN IDENTIFICAR	MUNICIPIO DE CENTLA	88559	S	12,070	10,954	0	{META1: {UNIDAD_MEDIDA:M ETROS LINEALES, META:185.0, META_MODIFICADA: 185.0}}
2025	4	TAB25 03025 87162	PROYECTO DE INVERSIÓN	2025	33- APORTACIONES FEDERALES PARA ENTIDADES FEDERATIVAS Y MUNICIPIOS	1004-FAIS MUNICIPAL Y DE LAS DEMARCACIONES TERRITORIALES DEL DISTRITO FEDERAL	.	.	.	706,250.80	695,576.89	{FF1: {CICLO_RECURSO:2025, RAMO:33, MODALIDAD:1, PROG_PRES:4, TIPO_RECURSO:FEDERALES (APORTACIONES, SUBSIDIOS Y CONVENIOS), PROG_ESTATAL_MUN:FAIS MUNICIPAL, MONTO:706250.8, MODIFICADO:695576.89}}	614-08-K004.- CONSTRUCCION DE UN AULA DIDACTICA EN LA ESCUELA PRIMARIA JOSEFA ESTRADA GOMEZ, CLAVE: 27DPR1809J, EN LA LOCALIDAD COL. ARROYO POLO 2DA. SECCIÓN, MUNICIPIO DE CENTLA, TABASCO. - 74693	27	TABASCO	3	CENTLA	PROYECTO DE INVERSIÓN DE INFRAESTRUCTURA SOCIAL	EDUCACIÓN	SIN IDENTIFICAR	MUNICIPIO DE CENTLA	74693	S	57	51	0	{META1: {UNIDAD_MEDIDA:M ETROS CUADRADOS, META:76.32, META_MODIFICADA: 76.32}}
2025	4	TAB25 03025 87163	PROYECTO DE INVERSIÓN	2025	33- APORTACIONES FEDERALES PARA ENTIDADES FEDERATIVAS Y MUNICIPIOS	1004-FAIS MUNICIPAL Y DE LAS DEMARCACIONES TERRITORIALES DEL DISTRITO FEDERAL	.	.	.	1,666,560.03	1,647,904.76	{FF1: {CICLO_RECURSO:2025, RAMO:33, MODALIDAD:1, PROG_PRES:4, TIPO_RECURSO:FEDERALES (APORTACIONES, SUBSIDIOS Y CONVENIOS), PROG_ESTATAL_MUN:FAIS MUNICIPAL, MONTO:1666560.03, MODIFICADO:1647904.76}}	606-08-K003.- CONSTRUCCIÓN DE PAVIMENTO CON CONCRETO HIDRÁULICO EN EL ANDADOR 2 TRAMO: CALLE GREGORIO MÉNDEZ - CARRETERA FEDERAL, EN LA LOCALIDAD DE FRONTERA, EN EL MUNICIPIO DE CENTLA, TABASCO. - 86051	27	TABASCO	3	CENTLA	PROYECTO DE INVERSIÓN DE INFRAESTRUCTURA SOCIAL	URBANIZACIÓN	SIN IDENTIFICAR	MUNICIPIO DE CENTLA	86051	S	12,070	10,954	0	{META1: {UNIDAD_MEDIDA:M ETROS CUADRADOS, META:874.57, META_MODIFICADA: 874.57}}
2025	4	TAB25 03025 87164	PROYECTO DE INVERSIÓN	2025	33- APORTACIONES FEDERALES PARA ENTIDADES FEDERATIVAS Y MUNICIPIOS	1004-FAIS MUNICIPAL Y DE LAS DEMARCACIONES TERRITORIALES DEL DISTRITO FEDERAL	.	.	.	14,401,048.28	14,296,818.00	{FF1: {CICLO_RECURSO:2025, RAMO:33, MODALIDAD:1, PROG_PRES:4, TIPO_RECURSO:FEDERALES (APORTACIONES, SUBSIDIOS Y CONVENIOS), PROG_ESTATAL_MUN:FAIS MUNICIPAL, MONTO:1.440104828E7, MODIFICADO:1.4296818E7}}	454-08-K008.- REHABILITACION DE PARQUE PUBLICO URBANO QUINTIN ARAUZ PRIMERA ETAPA, EN LA LOCALIDAD DE FRONTERA, MUNICIPIO DE CENTLA, TABASCO. - 60254	27	TABASCO	3	CENTLA	PROYECTO DE INVERSIÓN DE INFRAESTRUCTURA SOCIAL	URBANIZACIÓN	SIN IDENTIFICAR	MUNICIPIO DE CENTLA	60254	S	12,070	10,954	0	{META1: {UNIDAD_MEDIDA:M ETROS CUADRADOS, META:736.0, META_MODIFICADA: 736.0}}
2025	4	TAB25 03025 87165	PROYECTO DE INVERSIÓN	2025	33- APORTACIONES FEDERALES PARA ENTIDADES FEDERATIVAS Y MUNICIPIOS	1004-FAIS MUNICIPAL Y DE LAS DEMARCACIONES TERRITORIALES DEL DISTRITO FEDERAL	.	.	.	875,981.71	875,981.71	{FF1: {CICLO_RECURSO:2025, RAMO:33, MODALIDAD:1, PROG_PRES:4, TIPO_RECURSO:FEDERALES (APORTACIONES, SUBSIDIOS Y CONVENIOS), PROG_ESTATAL_MUN:FAIS MUNICIPAL, MONTO:875981.71, MODIFICADO:875981.71}}	631-08-K003.- CONSTRUCCIÓN DE GUARNICIONES Y BANQUETAS EN EL ANDADOR 2 TRAMO: CALLE GREGORIO MÉNDEZ - CARRETERA FEDERAL, EN LA LOCALIDAD DE FRONTERA, EN EL MUNICIPIO DE CENTLA, TABASCO. - 89560	27	TABASCO	3	CENTLA	PROYECTO DE INVERSIÓN DE INFRAESTRUCTURA SOCIAL	URBANIZACIÓN	SIN IDENTIFICAR	MUNICIPIO DE CENTLA	89560	S	12,070	10,954	0	{META1: {UNIDAD_MEDIDA:M ETROS CUADRADOS, META:360.47, META_MODIFICADA: 360.47}}

**INFORME SOBRE EL EJERCICIO, DESTINO, Y RESULTADOS DE LOS RECURSOS FEDERALES TRANSFERIDOS**
**MUNICIPIO DE CENTLA**
**SISTEMA DE SEGUIMIENTO DE LOS RECURSOS FEDERALES TRANSFERIDOS**
**MODULO: DESTINO DEL GASTO**
**ENTIDAD: TABASCO**
**PERIODO: CUARTO TRIMESTRE 2025**


DETALLE_PROYECTO					AVANCE_FINANCIERO						AVANCES _ FISICOS	FOTOS	ESTATU S	FLUJO	OBSERVACIONES	
FOLIO	TIPO_GEOREFERENCIA	GEOREFERENCIAS	FECHA_INICIO	FECHA_TERMINO	RECAUDADO	COMPROMETIDO	DEVENGADO	EJERCIDO	PAGADO	CONTRATOS	AVANCES FISICOS	CARPETA_FOTOS	ESTATUS	FLUJO	OBSERVACIONES_CAPTURISTA	OBSERVACIONES_REVISION
TAB25 030258 7160	1	{GEO1: {CVE_MUNICIPIO:3, LOCALIDAD:89, DIRECCION:CARRETERA LIBRE PAVIMENTADA MUNICIPAL SANTA CRUZ - EL BELLOTE-PARAISO 20 200 86761 SAN JUAN, CENTLA EL AREA DE RODAMIENTO DE LA OBRA SE LOCALIZA LLEGANDO A LA LOCALIDAD DE SAN JUAN A LA ALTURA DEL TALLER DE ALINEACION Y BALANCEO L, LON:-92.98095551, LAT:18.41034764}}	11-09-2025	20-10-2025	5,111,605.81	5,111,605.81	5,111,605.81	5,111,605.81	5,111,605.81	{CTTO1: {TIPO_OBRA:OBRA, NUMERO_CONTRATO:609-08-K003/2025, CONTRATISTA:JOSE ALBERTO PEREZ JIMENEZ, CONVOCANTE:MUNICIPIO DE CENTLA, MONTO:5150992.77, IMPORTE_MODIFICADO:5111605.81}}	{META1: {UNIDAD_ME DIDA:METRO S LINEALES, AVANCE:870.0}}	{2587160/PROYECTO_INICIO, 2587160/PROYECTO_PROCESO, 2587160/PROYECTO_FIN, 2587160/PROYECTO_PROCESO, 2587160/PROYECTO_FIN, 2587160/PROYECTO_PROCESO}	EN EJEJCUCIÓN	VALIDADO AVANCES	SIN OBSERVACIONES	SIN OBSERVACIONES
TAB25 030258 7161	1	{GEO1: {CVE_MUNICIPIO:3, LOCALIDAD:1, DIRECCION:CALLE CINCO DE MAYO COLONIA PRAVIA 86750 FRONTERA, CENTLA ENTRE CALLE VICENTE GUERRERO Y CALLE JOSEFA ORTIZ DE DOMINGUEZ CALLE MIGUEL HIDALGO Y COSTILLA EL AREA DE RODAMIENTO DE LA OBRA SE LOCALIZA A 50 MTS DE LA UNIDAD DEPORTIVA , LON:-92.64920961, LAT:18.52431147}}	11-09-2025	05-10-2025	186,097.56	186,097.56	186,097.56	186,097.56	186,097.56	{CTTO1: {TIPO_OBRA:OBRA, NUMERO_CONTRATO:612-08-K001/2025, CONTRATISTA:AURORA ZURITA GOMEZ, CONVOCANTE:MUNICIPIO DE CENTLA, MONTO:190668.4, IMPORTE_MODIFICADO:186097.56}}	{META1: {UNIDAD_ME DIDA:METRO S LINEALES, AVANCE:185.0}}	{2587161/PROYECTO_INICIO, 2587161/PROYECTO_FIN, 2587161/PROYECTO_PROCESO, 2587161/PROYECTO_INICIO}	EN EJEJCUCIÓN	VALIDADO AVANCES	SIN OBSERVACIONES	SIN OBSERVACIONES
TAB25 030258 7162	1	{GEO1: {CVE_MUNICIPIO:3, LOCALIDAD:211, DIRECCION:CARRETERA LIBRE PAVIMENTADA ESTATAL FRONTERA - JONUTA 4 300 86753 ARROYO POLO 2DA. SECCIÓN, CENTLA EL ÁREA DE RODAMIENTO DE LA OBRA SE LOCALIZA A 200 MTS DEL CRUCERO FRONTERA A CARRETERA A JONUTA, Y AUN COSTADO DE LA ESCUELA TELES, LON:-92.6502408, LAT:18.51205203}}	02-09-2025	10-11-2025	695,576.89	695,576.89	695,576.89	695,576.89	695,576.89	{CTTO1: {TIPO_OBRA:OBRA, NUMERO_CONTRATO:612-08-K004/2025, CONTRATISTA:ALTO IMPACTO MATISG CONSTRUCCION Y MANTENIMIENTO, S.A. DE C.V., CONVOCANTE:MUNICIPIO DE CENTLA, MONTO:706250.8, IMPORTE_MODIFICADO:695576.89}}	{META1: {UNIDAD_ME DIDA:METRO S CUADRADOS, AVANCE:76.32}}	{2587162/PROYECTO_INICIO, 2587162/PROYECTO_PROCESO, 2587162/PROYECTO_FIN, 2587162/PROYECTO_INICIO, 2587162/PROYECTO_PROCESO}	EN EJEJCUCIÓN	VALIDADO AVANCES	SIN OBSERVACIONES	SIN OBSERVACIONES
TAB25 030258 7163	1	{GEO1: {CVE_MUNICIPIO:3, LOCALIDAD:1, DIRECCION:ANDADOR DOS COLONIA ULISES GARCIA 86750 FRONTERA, CENTLA ENTRE CALLE GREGORIO MENDEZ Y CALLE FEDERAL CALLE VICENTE GUERRERO EL AREA DE RODAMIENTO DE LA OBRA SE LOCALIZA A 50 MTS DE LA ENTRADA DEL INSTITUTO TECNOLÓGICO SUPERIOR DE , LON:-92.63729457, LAT:18.52819985}}	18-09-2025	11-11-2025	1,647,904.76	1,647,904.76	1,647,904.76	1,647,904.76	1,647,904.76	{CTTO1: {TIPO_OBRA:OBRA, NUMERO_CONTRATO:606-08-K003/2025, CONTRATISTA:GRUPO SIMAP INDUSTRIAL, S.A DE C.V., CONVOCANTE:MUNICIPIO DE CENTLA, MONTO:1666560.03, IMPORTE_MODIFICADO:1647904.76}}	{META1: {UNIDAD_ME DIDA:METRO S CUADRADOS, AVANCE:874.57}}	{2587163/PROYECTO_PROCESO, 2587163/PROYECTO_INICIO, 2587163/PROYECTO_PROCESO, 2587163/PROYECTO_FIN}	EN EJEJCUCIÓN	VALIDADO AVANCES	SIN OBSERVACIONES	SIN OBSERVACIONES
TAB25 030258 7164	1	{GEO1: {CVE_MUNICIPIO:3, LOCALIDAD:1, DIRECCION:CALLE BENITO JUAREZ COLONIA CENTRO 86750 FRONTERA, CENTLA ENTRE CALLE JOSE MARIA PINO SUAREZ Y CALLE JUAN ALDAMA CALLE CINCO DE MAYO EL AREA DE INTERVENSION DE LA OBRA SE LOCALIZA EN LA CIUDAD DE FRONTERA, CONTRAESQUINA DE LAS OFI, LON:-92.65302355, LAT:18.53033392}}	12-08-2025	19-11-2025	14,296,818.00	14,296,818.00	14,296,818.00	14,296,818.00	14,296,818.00	{CTTO1: {TIPO_OBRA:OBRA, NUMERO_CONTRATO:454-08-K008/2025, CONTRATISTA:JESUS EDGARDO CORNELIO CORDOVA, CONVOCANTE:MUNICIPIO DE CENTLA, MONTO:1.440104828E7, IMPORTE_MODIFICADO:1.4296818E7}}	{META1: {UNIDAD_ME DIDA:METRO S CUADRADOS, AVANCE:700.0}}	{2587164/PROYECTO_INICIO, 2587164/PROYECTO_PROCESO}	EN EJEJCUCIÓN	VALIDADO AVANCES	SIN OBSERVACIONES	SIN OBSERVACIONES
TAB25 030258 7165	1	{GEO1: {CVE_MUNICIPIO:3, LOCALIDAD:1, DIRECCION:ANDADOR DOS COLONIA ULISES GARCIA 86750 FRONTERA, CENTLA ENTRE CALLE GREGORIO MENDEZ Y BOULEVARD FEDERAL CALLE VICENTE GUERRERO EL AREA DE RODAMIENTO DE LA OBRA SE LOCALIZA A 50 MTS DEL INSTITUTO TECNOLÓGICO DE CENTLA Y A 100 MTS , LON:-92.63741443, LAT:18.5281493}}	02-10-2025	05-11-2025	866,024.04	866,024.04	866,024.04	866,024.04	866,024.04	{CTTO1: {TIPO_OBRA:OBRA, NUMERO_CONTRATO:631-08-K003/2025, CONTRATISTA:GRUPO SIMAP INDUSTRIAL, S.A. DE C.V., CONVOCANTE:MUNICIPIO DE CENTLA, MONTO:875981.71, IMPORTE_MODIFICADO:866024.04}}	{META1: {UNIDAD_ME DIDA:METRO S CUADRADOS, AVANCE:360.47}}	{2587165/PROYECTO_INICIO, 2587165/PROYECTO_PROCESO, 2587165/PROYECTO_FIN, 2587165/PROYECTO_PROCESO}	EN EJEJCUCIÓN	VALIDADO AVANCES	SIN OBSERVACIONES	SIN OBSERVACIONES

**INFORME SOBRE EL EJERCICIO, DESTINO, Y RESULTADOS DE LOS RECURSOS FEDERALES TRANSFERIDOS**
**MUNICIPIO DE CENTLA**
**SISTEMA DE SEGUIMIENTO DE LOS RECURSOS FEDERALES TRANSFERIDOS**
**MODULO: DESTINO DEL GASTO**
**ENTIDAD: TABASCO**
**PERIODO: CUARTO TRIMESTRE 2025**


DETALLE_PROYECTO																											
CICLO	TRIMESTRE	FOLIO	CATEGORIA	#1 _ CICLO DE RECURSO	#1 _ RAMO	#1 _ PROGRAMA PRESUPUESTARIO	#2 _ CICLO DE RECURSO	#2 _ RAMO	#2 _ PROGRAMA PRESUPUESTARIO	MONTO_GLOBAL_APROBADO	MONTO_GLOBAL_MODIFICADO	FUENTES_FINANCIAMIENTO	NOMBRE	ID_ENTIDAD_RESPONSABLE	ENTIDAD_RESPONSABLE	ID_MUNICIPIO_RESPONSABLE	MUNICIPIO_RESPONSABLE	TIPO_PROGRAMA_PROYECTO	CLASIFICACION	SUBCLASIFICACION	INSTITUCION_EJECUTORA	NUMERO_PROYECTO	POBLACION_BENEFICIADA	MUJERES	HOMBRES	BENEFICIARIOS	METAS
2025	4	TAB25 03025 87166	PROYECTO DE INVERSIÓN	2025	33-	APORTACIONES FEDERALES PARA ENTIDADES FEDERATIVAS Y MUNICIPIOS				783,158.77	769,453.47	{FF1: {CICLO_RECURSO:2025, RAMO:33, MODALIDAD:1, PROG_PRES:4, TIPO_RECURSO:FEDERALES (APORTACIONES, SUBSIDIOS Y CONVENIOS), PROG_ESTATAL_MUN:FAIS MUNICIPAL, MONTO:783158.77, MODIFICADO:769453.47}}	634-08-K004.- CONSTRUCCION DE UN AULA DIDÁCTICA EN LA ESCUELA PRIMARIA URBANA FEDERAL EZEQUIAS B. TABOADA, CLAVE: 27DPR0956X, EN LA LOCALIDAD CD. DE FRONTERA, MUNICIPIO DE CENTLA, TABASCO. - 90454	27	TABASCO	3	CENTLA	PROYECTO DE INVERSIÓN DE INFRAESTRUCTURA SOCIAL	EDUCACIÓN	SIN IDENTIFICAR	MUNICIPIO DE CENTLA	90454	S	86	84	0	{META1: {UNIDAD_MEDIDA:M ETROS CUADRADOS, META:76.32, META_MODIFICADA: 76.32}}
2025	4	TAB25 03025 87167	PROYECTO DE INVERSIÓN	2025	33-	APORTACIONES FEDERALES PARA ENTIDADES FEDERATIVAS Y MUNICIPIOS				6,662,459.29	6,313,974.71	{FF1: {CICLO_RECURSO:2025, RAMO:33, MODALIDAD:1, PROG_PRES:4, TIPO_RECURSO:FEDERALES (APORTACIONES, SUBSIDIOS Y CONVENIOS), PROG_ESTATAL_MUN:FAIS MUNICIPAL, MONTO:6662459.29, MODIFICADO:6313974.71}}	604-08-K003.- CONSTRUCCIÓN CON PAVIMENTO ASFÁLTICO EN CALIENTE EN DIVERSAS CALLES DE LA LOCALIDAD DEL POB. FRANCISCO I. MADERO, MUNICIPIO DE CENTLA, TABASCO. - 108150	27	TABASCO	3	CENTLA	PROYECTO DE INVERSIÓN DE INFRAESTRUCTURA SOCIAL	URBANIZACIÓN	SIN IDENTIFICAR	MUNICIPIO DE CENTLA	108150	S	1,151	1,153	0	{META1: {UNIDAD_MEDIDA:M ETROS LINEALES, META:1310.0, META_MODIFICADA: 1310.0}}
2025	4	TAB25 03025 87168	PROYECTO DE INVERSIÓN	2025	33-	APORTACIONES FEDERALES PARA ENTIDADES FEDERATIVAS Y MUNICIPIOS				6,239,199.35	6,145,685.36	{FF1: {CICLO_RECURSO:2025, RAMO:33, MODALIDAD:1, PROG_PRES:4, TIPO_RECURSO:FEDERALES (APORTACIONES, SUBSIDIOS Y CONVENIOS), PROG_ESTATAL_MUN:FAIS MUNICIPAL, MONTO:6239199.35, MODIFICADO:6145685.36}}	645-08-K002.-CONSTRUCCION DE RED DE DRENAJE PLUVIAL EN LA CALLE VICENTE GUERRERO TRAMO: CALLE MIGUEL HIDALGO - CALLE NICOLAS BRAVO DE LA LOCALIDAD DE VILLA CUAUHTEMOC, MUNICIPIO DE CENTLA, TABASCO. - 109551	27	TABASCO	3	CENTLA	PROYECTO DE INVERSIÓN DE INFRAESTRUCTURA SOCIAL	AGUA Y SANEAMIENTO	SIN IDENTIFICAR	MUNICIPIO DE CENTLA	109551	S	1,772	1,704	0	{META1: {UNIDAD_MEDIDA:M ETROS LINEALES, META:650.0, META_MODIFICADA: 650.0}}
2025	4	TAB25 03025 87169	PROYECTO DE INVERSIÓN	2025	33-	APORTACIONES FEDERALES PARA ENTIDADES FEDERATIVAS Y MUNICIPIOS				820,917.00	806,801.80	{FF1: {CICLO_RECURSO:2025, RAMO:33, MODALIDAD:1, PROG_PRES:4, TIPO_RECURSO:FEDERALES (APORTACIONES, SUBSIDIOS Y CONVENIOS), PROG_ESTATAL_MUN:FAIS MUNICIPAL, MONTO:820917.0, MODIFICADO:806801.8}}	638-08-K004.- CONSTRUCCION DE COMEDOR ESCOLAR EN LA ESCUELA PRIMARIA BENITO JUAREZ, CLAVE: 27DPR1458G, EN LA LOCALIDAD VILLA VICENTE GUERRERO, MUNICIPIO DE CENTLA, TABASCO. - 99878	27	TABASCO	3	CENTLA	PROYECTO DE INVERSIÓN DE INFRAESTRUCTURA SOCIAL	EDUCACIÓN	SIN IDENTIFICAR	MUNICIPIO DE CENTLA	99878	S	103	102	0	{META1: {UNIDAD_MEDIDA:M ETROS CÚBICOS, META:123.55, META_MODIFICADA: 123.55}}
2025	4	TAB25 03025 87170	PROYECTO DE INVERSIÓN	2025	33-	APORTACIONES FEDERALES PARA ENTIDADES FEDERATIVAS Y MUNICIPIOS				1,544,399.11	1,520,881.49	{FF1: {CICLO_RECURSO:2025, RAMO:33, MODALIDAD:1, PROG_PRES:4, TIPO_RECURSO:FEDERALES (APORTACIONES, SUBSIDIOS Y CONVENIOS), PROG_ESTATAL_MUN:FAIS MUNICIPAL, MONTO:1544399.11, MODIFICADO:1520881.49}}	646-08-K004.- REHABILITACION DE LA INSTALACION ELECTRICA EN LA ESCUELA PRIMARIA CLARO ALFONSO MARIN SOSA CLAVE 27DPR2053W, MUNICIPIO DE CENTLA, TABASCO - 102347	27	TABASCO	3	CENTLA	PROYECTO DE INVERSIÓN DE INFRAESTRUCTURA SOCIAL	EDUCACIÓN	SIN IDENTIFICAR	MUNICIPIO DE CENTLA	102347	S	78	72	0	{META1: {UNIDAD_MEDIDA:PIEZAS, META:743.0, META_MODIFICADA: 743.0}}
2025	4	TAB25 03025 87171	PROYECTO DE INVERSIÓN	2025	33-	APORTACIONES FEDERALES PARA ENTIDADES FEDERATIVAS Y MUNICIPIOS				2,529,443.52	2,496,560.76	{FF1: {CICLO_RECURSO:2025, RAMO:33, MODALIDAD:1, PROG_PRES:4, TIPO_RECURSO:FEDERALES (APORTACIONES, SUBSIDIOS Y CONVENIOS), PROG_ESTATAL_MUN:FAIS MUNICIPAL, MONTO:2529443.52, MODIFICADO:2496560.76}}	641-08-K004.- CONSTRUCCION DE DOS AULAS DIDACTICAS EN EL COLEGIO DE BACHILLERES EMSAD PLANTEL NUM. 42 CLAVE 27EMS0042D, EN LA LOCALIDAD DE LA RANCHERIA CHICHICASTLE 1RA. SECCION, MUNICIPIO DE CENTLA. - 95399	27	TABASCO	3	CENTLA	PROYECTO DE INVERSIÓN DE INFRAESTRUCTURA SOCIAL	EDUCACIÓN	SIN IDENTIFICAR	MUNICIPIO DE CENTLA	95399	S	78	72	0	{META1: {UNIDAD_MEDIDA:M ETROS CUADRADOS, META:144.0, META_MODIFICADA: 144.0}}
2025	4	TAB25 03025 87172	PROYECTO DE INVERSIÓN	2025	33-	APORTACIONES FEDERALES PARA ENTIDADES FEDERATIVAS Y MUNICIPIOS				797,500.08	737,430.22	{FF1: {CICLO_RECURSO:2025, RAMO:33, MODALIDAD:1, PROG_PRES:4, TIPO_RECURSO:FEDERALES (APORTACIONES, SUBSIDIOS Y CONVENIOS), PROG_ESTATAL_MUN:FAIS MUNICIPAL, MONTO:797500.08, MODIFICADO:737430.22}}	236-08-K004.- CONSTRUCCION DE UN AULA DIDACTICA EN LA ESCUELA TELESECUNDARIA JOSE SANTIAGO MARTINEZ RAMON, CLAVE: 27ETV0151K, EN LA LOCALIDAD RA. BOCA DE CHILAPA, MUNICIPIO DE CENTLA, TABASCO. - 54382	27	TABASCO	3	CENTLA	PROYECTO DE INVERSIÓN DE INFRAESTRUCTURA SOCIAL	EDUCACIÓN	SIN IDENTIFICAR	MUNICIPIO DE CENTLA	54382	S	86	84	0	{META1: {UNIDAD_MEDIDA:M ETROS CÚBICOS, META:93.72, META_MODIFICADA: 93.72}}

**INFORME SOBRE EL EJERCICIO, DESTINO, Y RESULTADOS DE LOS RECURSOS FEDERALES TRANSFERIDOS**
**MUNICIPIO DE CENTLA**
**SISTEMA DE SEGUIMIENTO DE LOS RECURSOS FEDERALES TRANSFERIDOS**
**MODULO: DESTINO DEL GASTO**
**ENTIDAD: TABASCO**
**PERIODO: CUARTO TRIMESTRE 2025**


DETALLE_PROYECTO					AVANCE_FINANCIERO						AVANCES_FISICOS	FOTOS	ESTATUS	FLUJO	OBSERVACIONES	
FOLIO	TIPO_GEOREFERENCIA	GEOREFERENCIAS	FECHA_INICIO	FECHA_TERMINO	RECAUDADO	COMPROMETIDO	DEVENGADO	EJERCIDO	PAGADO	CONTRATOS	AVANCES_FISICOS	CARPETA_FOTOS	ESTATUS	FLUJO	OBSERVACIONES_CAPTURISTA	OBSERVACIONES_REVISION
TAB25 030258 7166	1	{GEO1: {CVE_MUNICIPIO:3, LOCALIDAD:1, DIRECCION:CALLE IGNACIO ZARAGOZA COLONIA JACOBO NAZAR 86750 FRONTERA, CENTLA ENTRE CALLE MARIANO ESCOBEDO Y CALLE GREGORIO MENDEZ CALLE SIMON SARLAT EL AREA DE RODAMIENTO DE LA OBRA SE LOCALIZA EN LA CIUDAD DE FRONTERA A 200 MTS DE LA ENTRA, LON:-92.64098522, LAT:18.53274374}}	02-10-2025	10-12-2025	769,453.47	769,453.47	769,453.47	769,453.47	769,453.47	{CTT01: {TIPO_OBRA:OBRA, NUMERO_CONTRATO:634-08-K004/2025, CONTRATISTA:GREGORIO ALBERTO ARIAS ALAMILLA, CONVOCANTE:MUNICIPIO DE CENTLA, MONTO:783158.77, IMPORTE_MODIFICADO:769453.47}}	{META1: {UNIDAD_MEDIDA:Metros CUADRADOS, AVANCE:76.32}}	{2587166/PROYECTO_INICIO, 2587166/PROYECTO_PROCESO, 2587166/PROYECTO_FINAL, 2587166/PROYECTO_PROCESO}	EN EJECCION	VALIDADO AVANCES	SIN OBSERVACIONES	SIN OBSERVACIONES
TAB25 030258 7167	1	{GEO1: {CVE_MUNICIPIO:3, LOCALIDAD:30, DIRECCION:CALLE FRANCISCO I. MADERO 86754 FRANCISCO I. MADERO, CENTLA ENTRE CALLE FRANCISCO VILLA Y CALLE RICARDO FLORES MAGON CALLE 20 DE NOVIEMBRE EL AREA DE RODAMIENTO DE LA OBRA SE LOCALIZA EN DIVERSAS CALLES DEL , LON:-92.73798243, LAT:18.47211449}}	29-09-2025	18-11-2025	6,313,974.71	6,313,974.71	6,313,974.71	6,313,974.71	6,313,974.71	{CTT01: {TIPO_OBRA:OBRA, NUMERO_CONTRATO:604-08-K003/2025, CONTRATISTA:HERNAN HERNANDEZ HERNANDEZ, CONVOCANTE:MUNICIPIO DE CENTLA, MONTO:6662459.29, IMPORTE_MODIFICADO:6313974.71}}	{META1: {UNIDAD_MEDIDA:Metros LINEALES, AVANCE:1310.0}}	{2587167/PROYECTO_INICIO, 2587167/PROYECTO_PROCESO, 2587167/PROYECTO_FINAL, 2587167/PROYECTO_PROCESO}	EN EJECCION	VALIDADO AVANCES	SIN OBSERVACIONES	SIN OBSERVACIONES
TAB25 030258 7168	1	{GEO1: {CVE_MUNICIPIO:3, LOCALIDAD:15, DIRECCION:CALLE VICENTE GUERRERO PUEBLO CUAUHEMOC 86761 CUAUHEMOC, CENTLA ENTRE CALLE MIGUEL HIDALGO Y CALLE NICOLAS BRAVO CALLE SIMON SARLAT EL AREA DE RODAMIENTO DE LA OBRA SE LOCALIZA A 50 MTS DEL PARQUE CENTRAL DE LA VILLA CUAUHEMOC , LON:-92.95423643, LAT:18.40147825}}	08-10-2025	16-12-2025	6,145,685.36	6,145,685.36	6,145,685.36	6,145,685.36	6,145,685.36	{CTT01: {TIPO_OBRA:OBRA, NUMERO_CONTRATO:645-08-K002/2025, CONTRATISTA:SERGIO AGUILAR PÉREZ, CONVOCANTE:MUNICIPIO DE CENTLA, MONTO:6239199.35, IMPORTE_MODIFICADO:6145685.36}}	{META1: {UNIDAD_MEDIDA:Metros LINEALES, AVANCE:650.0}}	{2587168/PROYECTO_INICIO, 2587168/PROYECTO_PROCESO, 2587168/PROYECTO_FINAL}	EN EJECCION	VALIDADO AVANCES	SIN OBSERVACIONES	SIN OBSERVACIONES
TAB25 030258 7169	1	{GEO1: {CVE_MUNICIPIO:3, LOCALIDAD:61, DIRECCION:CALLE AGUSTIN MELGAR PUEBLO VICENTE GUERRERO 86761 VICENTE GUERRERO, CENTLA ENTRE CALLE FRANCISCO I. MADERO Y CALLE QUINTIN ARAUZ CALLE NICOLAS BRAVO EL AREA DE RODAMIENTO DE LA OBRA SE LOCALIZA ENTRADO SOBRE LA CARRETERA SANTA CR, LON:-92.89487259, LAT:18.39453484}}	13-10-2025	11-12-2025	806,801.80	806,801.80	806,801.80	806,801.80	806,801.80	{CTT01: {TIPO_OBRA:OBRA, NUMERO_CONTRATO:638-08-K004/2025, CONTRATISTA:MARIA ELVIA DE LOS SANTOS CRUZ, CONVOCANTE:MUNICIPIO DE CENTLA, MONTO:820917.0, IMPORTE_MODIFICADO:806801.8}}	{META1: {UNIDAD_MEDIDA:Metros CUBICOS, AVANCE:123.55}}	{2587169/PROYECTO_INICIO, 2587169/PROYECTO_PROCESO, 2587169/PROYECTO_FINAL, 2587169/PROYECTO_PROCESO}	EN EJECCION	VALIDADO AVANCES	SIN OBSERVACIONES	SIN OBSERVACIONES
TAB25 030258 7170	1	{GEO1: {CVE_MUNICIPIO:3, LOCALIDAD:1, DIRECCION:CALLE GREGORIO MENDEZ COLONIA NUEVA ALIANZA 86750 FRONTERA, CENTLA ENTRE CALLE SANTOS DEGOLLADO Y CALLE RIO SAN PEDRO CALLE RIO CARRIZAL EL AREA DE RODAMIENTO DE LA OBRA SE LOCALIZA A 950 MTS DEL INSTITUTO TECNOLÓGICO SUPERIOR DE , LON:-92.63707188, LAT:18.52667381}}	13-10-2025	21-11-2025	1,520,881.49	1,520,881.49	1,520,881.49	1,520,881.49	1,520,881.49	{CTT01: {TIPO_OBRA:OBRA, NUMERO_CONTRATO:646-08-K004/2025, CONTRATISTA:JAVIER RIVERA ALMEIDA, CONVOCANTE:MUNICIPIO DE CENTLA, MONTO:1544399.11, IMPORTE_MODIFICADO:1520881.49}}	{META1: {UNIDAD_MEDIDA:PIEZAS, AVANCE:743.0}}	{2587170/PROYECTO_INICIO, 2587170/PROYECTO_PROCESO, 2587170/PROYECTO_FINAL}	EN EJECCION	VALIDADO AVANCES	SIN OBSERVACIONES	SIN OBSERVACIONES
TAB25 030258 7171	1	{GEO1: {CVE_MUNICIPIO:3, LOCALIDAD:17, DIRECCION:CARRETERA LIBRE PAVIMENTADA ESTATAL FRONTERA - JONUTA 48 600 86756 CHICHICASTE 1RA. SECCIÓN, CENTLA EL AREA DE RODAMIENTO DE LA OBRA SE LOCALIZA SOBRE LA CARRETERA FRONTERA-JONUTA KM 48.600, LLEGANDO A LA LOCALIDAD ANTES DE LLEGA, LON:-92.43747239, LAT:18.30636959}}	13-10-2025	21-12-2025	2,496,560.76	2,496,560.76	2,496,560.76	2,496,560.76	2,496,560.76	{CTT01: {TIPO_OBRA:OBRA, NUMERO_CONTRATO:641-08-K004/2025, CONTRATISTA:JOHANA SALAYA RODRIGUEZ, CONVOCANTE:MUNICIPIO DE CENTLA, MONTO:2529443.52, IMPORTE_MODIFICADO:2496560.76}}	{META1: {UNIDAD_MEDIDA:Metros CUADRADOS, AVANCE:144.0}}	{2587171/PROYECTO_INICIO, 2587171/PROYECTO_PROCESO, 2587171/PROYECTO_FINAL, 2587171/PROYECTO_PROCESO}	EN EJECCION	VALIDADO AVANCES	SIN OBSERVACIONES	SIN OBSERVACIONES
TAB25 030258 7172	1	{GEO1: {CVE_MUNICIPIO:3, LOCALIDAD:5, DIRECCION:CARRETERA LIBRE PAVIMENTADA MUNICIPAL BUENA VISTA - LOS IDOLOS 14 300 86759 BOCA DE CHILAPA, CENTLA EL AREA DE RODAMIENTO DE LA OBRA SE LOCALIZA EN LA BOCA DE CHILAPA A UN COSTADO DEL EMSAD NO 18, A 100 MTS ANTES DEL CENTRO INTEGR, LON:-92.66764173, LAT:18.23626055}}	02-07-2025	24-09-2025	737,430.22	737,430.22	737,430.22	737,430.22	737,430.22	{CTT01: {TIPO_OBRA:OBRA, NUMERO_CONTRATO:236-08-K004/2025, CONTRATISTA:GRUPO CONSTRUCTORA E INGENIERIA SOLIS, S.A. DE C.V., CONVOCANTE:MUNICIPIO DE CENTLA, MONTO:797500.08, IMPORTE_MODIFICADO:789383.02}}	{META1: {UNIDAD_MEDIDA:Metros CUBICOS, AVANCE:93.2}}	{2587172/PROYECTO_INICIO, 2587172/PROYECTO_PROCESO, 2587172/PROYECTO_FINAL}	EN EJECCION	VALIDADO AVANCES	SIN OBSERVACIONES	SIN OBSERVACIONES

**INFORME SOBRE EL EJERCICIO, DESTINO, Y RESULTADOS DE LOS RECURSOS FEDERALES TRANSFERIDOS**
**MUNICIPIO DE CENTLA**
**SISTEMA DE SEGUIMIENTO DE LOS RECURSOS FEDERALES TRANSFERIDOS**
**MODULO: DESTINO DEL GASTO**
**ENTIDAD: TABASCO**
**PERIODO: CUARTO TRIMESTRE 2025**


DETALLE_PROYECTO																											
CICLO	TRIMESTRE	FOLIO	CATEGORIA	#1 _ CICLO DE RECURSO	#1 _ RAMO	#1 _ PROGRAMA PRESUPUESTARIO	#2 _ CICLO DE RECURSO	#2 _ RAMO	#2 _ PROGRAMA PRESUPUESTARIO	MONTO_GLOBAL_APROBADO	MONTO_GLOBAL_MODIFICADO	FUENTES_FINANCIAMIENTO	NOMBRE	ID_ENTIDAD_RESPONSABLE	ENTIDAD_RESPONSABLE	ID_MUNICIPIO_RESPONSABLE	MUNICIPIO_RESPONSABLE	TIPO_PROGRAMA_PROYECTO	CLASIFICACION	SUBCLASIFICACION	INSTITUCION_EJECUTORA	NUMERO_PROYECTO	POBLACION_BENEFICIADA	MUJERES	HOMBRES	BENEFICIARIOS	METAS
2025	4	TAB25 03025 87173	PROYECTO DE INVERSIÓN	2025	33- APORTACIONE S FEDERALES PARA ENTIDADES FEDERATIVAS Y MUNICIPIOS	1004-FAIS MUNICIPAL Y DE LAS DEMARCACIONES TERRITORIALES DEL DISTRITO FEDERAL	.	.	.	752,497.80	742,823.40	{FF1: {CICLO_RECURSO:2025, RAMO:33, MODALIDAD:I, PROG_PRES:4, TIPO_RECURSO:FEDERALES (APORTACIONES, SUBSIDIOS Y CONVENIOS), PROG_ESTATAL_MUN:FAIS MUNICIPAL, MONTO:752497.8, MODIFICADO:742823.4}}	506-08-F006.- CONSTRUCCIÓN DE PISO FIRME, EN LA LOCALIDAD DE LA RA. LOS ÍDOLOS (MARGEN IZQUIERDA), MUNICIPIO DE CENTLA, TABASCO. - 69573	27	TABASCO	3	CENTLA	PROYECTO DE INVERSIÓN DE INFRAESTRUCTURA SOCIAL	VIVIENDA	SIN IDENTIFICAR	MUNICIPIO DE CENTLA	69573	S	130	120	0	{META1: {UNIDAD_MEDIDA:METROS CUADRADOS, META:1500.0, META_MODIFICADA:1500.0}}
2025	4	TAB25 03025 87174	PROYECTO DE INVERSIÓN	2025	33- APORTACIONE S FEDERALES PARA ENTIDADES FEDERATIVAS Y MUNICIPIOS	1004-FAIS MUNICIPAL Y DE LAS DEMARCACIONES TERRITORIALES DEL DISTRITO FEDERAL	.	.	.	3,163,674.46	3,163,674.46	{FF1: {CICLO_RECURSO:2025, RAMO:33, MODALIDAD:I, PROG_PRES:4, TIPO_RECURSO:FEDERALES (APORTACIONES, SUBSIDIOS Y CONVENIOS), PROG_ESTATAL_MUN:FAIS MUNICIPAL, MONTO:3163674.46, MODIFICADO:3163674.46}}	603-08-K003.- CONSTRUCCION DE PAVIMENTO CON GRAVA DE REVESTIMIENTO EN DIVERSAS CALLES, EN LA LOCALIDAD DE LA COL. ADOLFO LOPEZ MATEO DEL MUNICIPIO DE CENTLA, TABASCO. - 79521	27	TABASCO	3	CENTLA	PROYECTO DE INVERSIÓN DE INFRAESTRUCTURA SOCIAL	URBANIZACIÓN	SIN IDENTIFICAR	MUNICIPIO DE CENTLA	79521	S	460	420	0	{META1: {UNIDAD_MEDIDA:METROS LINEALES, META:1700.0, META_MODIFICADA:1700.0}}
2025	4	TAB25 03025 87175	PROYECTO DE INVERSIÓN	2025	33- APORTACIONE S FEDERALES PARA ENTIDADES FEDERATIVAS Y MUNICIPIOS	1004-FAIS MUNICIPAL Y DE LAS DEMARCACIONES TERRITORIALES DEL DISTRITO FEDERAL	.	.	.	6,084,210.31	6,011,528.00	{FF1: {CICLO_RECURSO:2025, RAMO:33, MODALIDAD:I, PROG_PRES:4, TIPO_RECURSO:FEDERALES (APORTACIONES, SUBSIDIOS Y CONVENIOS), PROG_ESTATAL_MUN:FAIS MUNICIPAL, MONTO:6084210.31, MODIFICADO:6011528.0}}	211-08-K003.- CONSTRUCCION DE PAVIMENTO CON MEZCLA ASFALTICA EN CALIENTE EN DIVERSAS CALLES, EN LA LOCALIDAD DEL EJ. LA VICTORIA DEL MUNICIPIO DE CENTLA, TABASCO. - 53155	27	TABASCO	3	CENTLA	PROYECTO DE INVERSIÓN DE INFRAESTRUCTURA SOCIAL	URBANIZACIÓN	SIN IDENTIFICAR	MUNICIPIO DE CENTLA	53155	S	597	599	0	{META1: {UNIDAD_MEDIDA:METROS LINEALES, META:1020.0, META_MODIFICADA:1020.0}}
2025	4	TAB25 03025 87176	PROYECTO DE INVERSIÓN	2025	33- APORTACIONE S FEDERALES PARA ENTIDADES FEDERATIVAS Y MUNICIPIOS	1004-FAIS MUNICIPAL Y DE LAS DEMARCACIONES TERRITORIALES DEL DISTRITO FEDERAL	.	.	.	4,304,659.85	4,216,319.49	{FF1: {CICLO_RECURSO:2025, RAMO:33, MODALIDAD:I, PROG_PRES:4, TIPO_RECURSO:FEDERALES (APORTACIONES, SUBSIDIOS Y CONVENIOS), PROG_ESTATAL_MUN:FAIS MUNICIPAL, MONTO:4304659.85, MODIFICADO:4216319.49}}	605-08-K003.- CONSTRUCCION DE GUARNICIONES Y BANQUETAS EN LA CALLE PEDRO C. COLORADO TRAMO CALLE GREGORIO MENDEZ A CALLE HERMENEGILDO GALEANA DE LA LOCALIDAD DE FRONTERA, MUNICIPIO DE CENTLA, TABASCO. - 80949	27	TABASCO	3	CENTLA	PROYECTO DE INVERSIÓN DE INFRAESTRUCTURA SOCIAL	URBANIZACIÓN	SIN IDENTIFICAR	MUNICIPIO DE CENTLA	80949	S	12,070	10,954	0	{META1: {UNIDAD_MEDIDA:METROS CUADRADOS, META:2139.0, META_MODIFICADA:2139.0}}
2025	4	TAB25 03025 87177	PROYECTO DE INVERSIÓN	2025	33- APORTACIONE S FEDERALES PARA ENTIDADES FEDERATIVAS Y MUNICIPIOS	1004-FAIS MUNICIPAL Y DE LAS DEMARCACIONES TERRITORIALES DEL DISTRITO FEDERAL	.	.	.	1,773,691.77	1,733,465.77	{FF1: {CICLO_RECURSO:2025, RAMO:33, MODALIDAD:I, PROG_PRES:4, TIPO_RECURSO:FEDERALES (APORTACIONES, SUBSIDIOS Y CONVENIOS), PROG_ESTATAL_MUN:FAIS MUNICIPAL, MONTO:1773691.77, MODIFICADO:1733465.77}}	637-08-K004.- CONSTRUCCION DE BARDA PERIMETRAL EN EL JARDÍN DE NIÑOS SOR JUANA INES DE LA CRUZ CON CLAVE 27DCC0028D, DEL EJ. FRONTERITA, DEL MUNICIPIO DE CENTLA, TABASCO. - 93164	27	TABASCO	3	CENTLA	PROYECTO DE INVERSIÓN DE INFRAESTRUCTURA SOCIAL	EDUCACIÓN	SIN IDENTIFICAR	MUNICIPIO DE CENTLA	93164	S	56	52	0	{META1: {UNIDAD_MEDIDA:METROS LINEALES, META:220.0, META_MODIFICADA:220.0}}
2025	4	TAB25 03025 87178	PROYECTO DE INVERSIÓN	2025	33- APORTACIONE S FEDERALES PARA ENTIDADES FEDERATIVAS Y MUNICIPIOS	1004-FAIS MUNICIPAL Y DE LAS DEMARCACIONES TERRITORIALES DEL DISTRITO FEDERAL	.	.	.	595,128.72	590,325.97	{FF1: {CICLO_RECURSO:2025, RAMO:33, MODALIDAD:I, PROG_PRES:4, TIPO_RECURSO:FEDERALES (APORTACIONES, SUBSIDIOS Y CONVENIOS), PROG_ESTATAL_MUN:FAIS MUNICIPAL, MONTO:595128.72, MODIFICADO:590325.97}}	504-08-F006.- CONSTRUCCION DE PISO FIRME, EN LA LOCALIDAD DE LA RA. CHICHICASTLE 2DA. SECCIÓN, MUNICIPIO DE CENTLA, TABASCO. - 68671	27	TABASCO	3	CENTLA	PROYECTO DE INVERSIÓN DE INFRAESTRUCTURA SOCIAL	VIVIENDA	SIN IDENTIFICAR	MUNICIPIO DE CENTLA	68671	S	90	95	0	{META1: {UNIDAD_MEDIDA:METROS CUADRADOS, META:1110.0, META_MODIFICADA:1110.0}}



**INFORME SOBRE EL EJERCICIO, DESTINO, Y RESULTADOS DE LOS RECURSOS FEDERALES TRANSFERIDOS**
**MUNICIPIO DE CENTLA**
**SISTEMA DE SEGUIMIENTO DE LOS RECURSOS FEDERALES TRANSFERIDOS**
**MODULO: DESTINO DEL GASTO**
**ENTIDAD: TABASCO**
**PERIODO: CUARTO TRIMESTRE 2025**


DETALLE_PROYECTO					AVANCE_FINANCIERO						AVANCES _ FISICOS	FOTOS	ESTATU S	FLUJO	OBSERVACIONES	
FOLIO	TIPO_GEOREFERENCIA	GEOREFERENCIAS	FECHA_INICIO	FECHA_TERMINO	RECAUDADO	COMPROMETIDO	DEVENGADO	EJERCIDO	PAGADO	CONTRATOS	AVANCES_FISICOS	CARPETA_FOTOS	ESTATUS	FLUJO	OBSERVACIONES_CAPTURISTA	OBSERVACIONES_REVISION
TAB25 030258 7173	1	{GEO1: {CVE_MUNICIPIO:3, LOCALIDAD:336, DIRECCION:CARRETERA LIBRE PAVIMENTADA MUNICIPAL BUENA VISTA - LOS IDOLO S 18 300 86759 LOS IDOLO S MARGEN IZQUIERDA, CENTLA EL AREA DE RODAMIENTO DE LA OBRA SE LOCALIZA EN LA RA. LOS IDOLO S MARGEN IZQUIERDA ESTANDO EN EL MARGEN IZQUIERDA DEL , LON:-92.66915651, LAT:18.26748906}}	15-08-2025	20-09-2025	742,823.40	742,823.40	742,823.40	742,823.40	742,823.40	{CTTO1: {TIPO_OBRA:OBRA, NUMERO_CONTRATO:502-08-F006-505-08-F006-506-08-F006/2025, CONTRATISTA:SALVADOR GOMEZ PALMA, CONVOCANTE:MUNICIPIO DE CENTLA, MONTO:2178576.4, IMPORTE_MODIFICADO:2178576.4}}	{META1: {UNIDAD_ME DIDA:METRO S CUADRADOS, AVANCE:1500 .0}}	{2587173/PROYECTO_FI N, 2587173/PROYECTO_INI CIO, 2587173/PROYECTO_FIN AVANCE:1500 .0}}	EN EJECCU IÓN	VALIDADO AVANCES	SIN OBSERVACIO NES	SIN OBSERVACIONES
TAB25 030258 7174	1	{GEO1: {CVE_MUNICIPIO:3, LOCALIDAD:241, DIRECCION:CARRETERA LIBRE PAVIMENTADA MUNICIPAL CUAUHTEMOC - PLAYA AZUL 0 950 86768 ADOLFO LÓPEZ MATEOS, CENTLA EL AREA DE RODAMIENTO DE LA OBRA SE LOCALIZA EN DIVERSOS TRAMOS DE LA LOCALIDAD, AL LLEGAR AL CENTRO DE SALUD DE LA COMUNIDAD A , LON:-92.95195748, LAT:18.41502381}}	29-08-2025	23-10-2025	3,127,018.15	3,127,018.15	3,127,018.15	3,127,018.15	3,127,018.15	{CTTO1: {TIPO_OBRA:OBRA, NUMERO_CONTRATO:603-08-K003/2025, CONTRATISTA:INNOVACIONES ESTRATÉGICAS Y DE SERVICIOS AMERICANOS LORCMEX, S. DE R.L. DE C.V., CONVOCANTE:MUNICIPIO DE CENTLA, MONTO:3163674.46, IMPORTE_MODIFICADO:3127018.15}}	{META1: {UNIDAD_ME DIDA:METRO S LINEALES, AVANCE:1700 .0}}	{2587174/PROYECTO_INI CIO, 2587174/PROYECTO_PR OCESO, 2587174/PROYECTO_FIN AVANCE:1700 .0}}	EN EJECCU IÓN	VALIDADO AVANCES	SIN OBSERVACIO NES	SIN OBSERVACIONES
TAB25 030258 7175	1	{GEO1: {CVE_MUNICIPIO:3, LOCALIDAD:62, DIRECCION:CALLE MARIA DEL CARMEN PAREDES SALDIVAR EJIDO LA VICTORIA 86752 LA VICTORIA, CENTLA ENTRE CALLE JUAN CASANOVA Y CALLE EMILIANO ZAPATA CALLE 20 DE NOVIEMBRE EL AREA DE RODAMIENTO SE LOCALIZA ENTRANDO AL EJ. LA VICTORIA POR LA CIUDA, LON:-92.63332499, LAT:18.59043934}}	03-07-2025	24-09-2025	6,011,528.00	6,011,528.00	6,011,528.00	6,011,528.00	6,011,528.00	{CTTO1: {TIPO_OBRA:OBRA, NUMERO_CONTRATO:211-08-K003/2025, CONTRATISTA:CAMINOS, OBRAS Y SERVICIOS TABASCO, S.A. DE C.V., CONVOCANTE:MUNICIPIO DE CENTLA, MONTO:6084210.31, IMPORTE_MODIFICADO:6011528.0}}	{META1: {UNIDAD_ME DIDA:METRO S LINEALES, AVANCE:1020 .0}}	{2587175/PROYECTO_INI CIO, 2587175/PROYECTO_FIN AVANCE:1020 .0}}	EN EJECCU IÓN	VALIDADO AVANCES	SIN OBSERVACIO NES	SIN OBSERVACIONES
TAB25 030258 7176	1	{GEO1: {CVE_MUNICIPIO:3, LOCALIDAD:1, DIRECCION:CALLE PEDRO C. COLORADO COLONIA DEPORTIVA 86750 FRONTERA, CENTLA ENTRE CALLE GALEANA Y CALLE GREGORIO MENDEZ CALLE ANDRES SANCHEZ MAGALLANES EL AREA DE RODAMIENTO DE LA OBRA SE LOCALIZA A 50 MTS DE LA SALA DE JUICIOS ORALES REGION, LON:-92.64795097, LAT:18.54471094}}	17-09-2025	15-11-2025	4,216,319.49	4,216,319.49	4,216,319.49	4,216,319.49	4,216,319.49	{CTTO1: {TIPO_OBRA:OBRA, NUMERO_CONTRATO:605-08-K003/2025, CONTRATISTA:CORPOTARIVO INDUSTRIAL CATAB, S.A. DE C.V., CONVOCANTE:MUNICIPIO DE CENTLA, MONTO:4304659.85, IMPORTE_MODIFICADO:4216319.49}}	{META1: {UNIDAD_ME DIDA:METRO S CUADRADOS, AVANCE:2139 .0}}	{2587176/PROYECTO_INI CIO, 2587176/PROYECTO_PR OCESO, 2587176/PROYECTO_FIN AVANCE:2139 .0}}	EN EJECCU IÓN	VALIDADO AVANCES	SIN OBSERVACIO NES	SIN OBSERVACIONES
TAB25 030258 7177	1	{GEO1: {CVE_MUNICIPIO:3, LOCALIDAD:114, DIRECCION:CAMINO BENITO JUAREZ - FRONTERITA 3 900 86760 FRONTERITA, CENTLA EL AREA DE RODAMIENTO DE LA OBRA SE LOCALIZA ENTRANDO POR CARRETERA FEDERAL VILLAHERMOSA-CIUDAD DEL CARMEN A LA ALTURA DE LA RA. BENITO JUAREZ A 3.9 KM A UN COSTADO , LON:-92.82709777, LAT:18.41803092}}	02-10-2025	30-11-2025	1,733,465.77	1,733,465.77	1,733,465.77	1,733,465.77	1,733,465.77	{CTTO1: {TIPO_OBRA:OBRA, NUMERO_CONTRATO:637-08-K004/2025, CONTRATISTA:MAC Y MAN CONSTRUCCIONES, S.A. DE C.V., CONVOCANTE:MUNICIPIO DE CENTLA, MONTO:1773691.77, IMPORTE_MODIFICADO:1733465.77}}	{META1: {UNIDAD_ME DIDA:METRO S LINEALES, AVANCE:220. 0}}	{2587177/PROYECTO_INI CIO, 2587177/PROYECTO_PR OCESO, 2587177/PROYECTO_FIN }}	EN EJECCU IÓN	VALIDADO AVANCES	SIN OBSERVACIO NES	SIN OBSERVACIONES
TAB25 030258 7178	1	{GEO1: {CVE_MUNICIPIO:3, LOCALIDAD:18, DIRECCION:CARRETERA LIBRE PAVIMENTADA MUNICIPAL FRONTERA - JONUTA 62 200 86756 CHICHICASTE 2DA. SECCIÓN, CENTLA EL AREA DE INTERVENCION SE LOCALIZA SOBRE LA CARRETERA FRONTERA-JONUTA KILOMETRO 62.200 COORDENADAS 18.29623951371118, - 92.3695, LON:-92.39147318, LAT:18.28998561}}	12-08-2025	16-09-2025	590,325.97	590,325.97	590,325.97	590,325.97	590,325.97	{CTTO1: {TIPO_OBRA:OBRA, NUMERO_CONTRATO:503-08-F006-504-08-F006/2025, CONTRATISTA:ELEAZAR TRINIDAD CANDELERO, CONVOCANTE:MUNICIPIO DE CENTLA, MONTO:1716492.6, IMPORTE_MODIFICADO:1702701.01}}	{META1: {UNIDAD_ME DIDA:METRO S CUADRADOS, AVANCE:1110 .0}}	{2587178/PROYECTO_INI CIO, 2587178/PROYECTO_PR OCESO, 2587178/PROYECTO_INI CIO, 2587178/PROYECTO_PR OCESO, 2587178/PROYECTO_FIN . 2587178/PROYECTO_PR OCESO}}	EN EJECCU IÓN	VALIDADO AVANCES	SIN OBSERVACIO NES	SIN OBSERVACIONES



**INFORME SOBRE EL EJERCICIO, DESTINO, Y RESULTADOS DE LOS RECURSOS FEDERALES TRANSFERIDOS**
**MUNICIPIO DE CENTLA**
**SISTEMA DE SEGUIMIENTO DE LOS RECURSOS FEDERALES TRANSFERIDOS**
**MODULO: DESTINO DEL GASTO**
**ENTIDAD: TABASCO**
**PERIODO: CUARTO TRIMESTRE 2025**


DETALLE_PROYECTO																											
CICLO	TRIMESTRE	FOLIO	CATEGORIA	#1 _ CICLO DE RECURSO	#1 _ RAMO	#1 _ PROGRAMA PRESUPUESTARIO	#2 _ CICLO DE RECURSO	#2 _ RAMO	#2 _ PROGRAMA PRESUPUESTARIO	MONTO_GLOBAL_APROBADO	MONTO_GLOBAL_MODIFICADO	FUENTES_FINANCIAMIENTO	NOMBRE	ID_ENTIDAD_RESPONSABLE	ENTIDAD_RESPONSABLE	ID_MUNICIPIO_RESPONSABLE	MUNICIPIO_RESPONSABLE	TIPO_PROGRAMA_PROYECTO	CLASIFICACION	SUBCLASIFICACION	INSTITUCION_EJECUTORA	NUMERO_PROYECTO	POBLACION_BENEFICIADA	MUJERES	HOMBRES	BENEFICIARIOS	METAS
2025	4	TAB25 03025 87179	PROYECTO DE INVERSIÓN	2025	33- APORTACIONES FEDERALES PARA ENTIDADES FEDERATIVAS Y MUNICIPIOS	1004-FAIS MUNICIPAL Y DE LAS DEMARCACIONES TERRITORIALES DEL DISTRITO FEDERAL	.	.	.	3,339,275.40	3,284,177.31	{FF1: {CICLO_RECURSO:2025, RAMO:33, MODALIDAD:1, PROG_PRES:4, TIPO_RECURSO:FEDERALES (APORTACIONES, SUBSIDIOS Y CONVENIOS), PROG_ESTATAL_MUN:FAIS MUNICIPAL, MONTO:3339275.4, MODIFICADO:3284177.31}}	613-08-K004.- REHABILITACION DE TECHADO DE LA PLAZA CIVICA Y OBRA COMPLEMENTARIA EN LA ESCUELA PRIMARIA ALBERTO CORREA ZAPATA, CLAVE: 27DPR1355K, EN LA LOCALIDAD CD. DE FRONTERA, MUNICIPIO DE CENTLA, TABASCO. - 107395	27	TABASCO	3	CENTLA	PROYECTO DE INVERSIÓN DE INFRAESTRUCTURA SOCIAL	EDUCACIÓN	SIN IDENTIFICAR	MUNICIPIO DE CENTLA	107395	S	228	222	0	{META1: {UNIDAD_MEDIDA:METROS CUADRADOS, META:691.56, META_MODIFICADA: 691.56}}
2025	4	TAB25 03025 87180	PROYECTO DE INVERSIÓN	2025	33- APORTACIONES FEDERALES PARA ENTIDADES FEDERATIVAS Y MUNICIPIOS	1004-FAIS MUNICIPAL Y DE LAS DEMARCACIONES TERRITORIALES DEL DISTRITO FEDERAL	.	.	.	1,390,001.44	1,376,468.06	{FF1: {CICLO_RECURSO:2025, RAMO:33, MODALIDAD:1, PROG_PRES:4, TIPO_RECURSO:FEDERALES (APORTACIONES, SUBSIDIOS Y CONVENIOS), PROG_ESTATAL_MUN:FAIS MUNICIPAL, MONTO:1390001.44, MODIFICADO:1376468.06}}	507-08-F006.- CONSTRUCCIÓN DE PISO FIRME, EN LA LOCALIDAD DE LA RA. RIBERA ALTA 2DA. SECCION (SALSIPUEDES), MUNICIPIO DE CENTLA, TABASCO. - 69739	27	TABASCO	3	CENTLA	PROYECTO DE INVERSIÓN DE INFRAESTRUCTURA SOCIAL	VIVIENDA	SIN IDENTIFICAR	MUNICIPIO DE CENTLA	69739	S	170	160	0	{META1: {UNIDAD_MEDIDA:METROS CÚBICOS, META:2610.0, META_MODIFICADA: 2610.0}}
2025	4	TAB25 03025 87181	PROYECTO DE INVERSIÓN	2025	33- APORTACIONES FEDERALES PARA ENTIDADES FEDERATIVAS Y MUNICIPIOS	1004-FAIS MUNICIPAL Y DE LAS DEMARCACIONES TERRITORIALES DEL DISTRITO FEDERAL	.	.	.	1,121,363.88	1,112,375.03	{FF1: {CICLO_RECURSO:2025, RAMO:33, MODALIDAD:1, PROG_PRES:4, TIPO_RECURSO:FEDERALES (APORTACIONES, SUBSIDIOS Y CONVENIOS), PROG_ESTATAL_MUN:FAIS MUNICIPAL, MONTO:1121363.88, MODIFICADO:1112375.03}}	503-08-F006.- CONSTRUCCIÓN DE PISO FIRME, EN LA LOCALIDAD DE LA RA. BOCA DE PANTOJA, MUNICIPIO DE CENTLA, TABASCO. - 68798	27	TABASCO	3	CENTLA	PROYECTO DE INVERSIÓN DE INFRAESTRUCTURA SOCIAL	VIVIENDA	SIN IDENTIFICAR	MUNICIPIO DE CENTLA	68798	S	180	170	0	{META1: {UNIDAD_MEDIDA:METROS CÚBICOS, META:2100.0, META_MODIFICADA: 2100.0}}
2025	4	TAB25 03025 87182	PROYECTO DE INVERSIÓN	2025	33- APORTACIONES FEDERALES PARA ENTIDADES FEDERATIVAS Y MUNICIPIOS	1004-FAIS MUNICIPAL Y DE LAS DEMARCACIONES TERRITORIALES DEL DISTRITO FEDERAL	.	.	.	2,789,049.24	2,760,397.42	{FF1: {CICLO_RECURSO:2025, RAMO:33, MODALIDAD:1, PROG_PRES:4, TIPO_RECURSO:FEDERALES (APORTACIONES, SUBSIDIOS Y CONVENIOS), PROG_ESTATAL_MUN:FAIS MUNICIPAL, MONTO:2789049.24, MODIFICADO:2760397.42}}	640-08-K004.- CONSTRUCCION DE CANCHA DEPORTIVA DE USOS MULTIPLES TECHADA CON SISTEMA DE CUBIERTA AUTOSOPORTANTE EN LA ESCUELA PRIMARIA DR. ROBERTO FITZ PATRIK CLAVE 27DPR1515H, EN LA LOCALIDAD POB. QUINTIN ARAUZ, EN EL MUNICIPIO DE CENTLA, TABASCO. - 93939	27	TABASCO	3	CENTLA	PROYECTO DE INVERSIÓN DE INFRAESTRUCTURA SOCIAL	EDUCACIÓN	SIN IDENTIFICAR	MUNICIPIO DE CENTLA	93939	S	114	112	0	{META1: {UNIDAD_MEDIDA:METROS CUADRADOS, META:364.0, META_MODIFICADA: 364.0}}
2025	4	TAB25 03025 87183	PROYECTO DE INVERSIÓN	2025	33- APORTACIONES FEDERALES PARA ENTIDADES FEDERATIVAS Y MUNICIPIOS	1004-FAIS MUNICIPAL Y DE LAS DEMARCACIONES TERRITORIALES DEL DISTRITO FEDERAL	.	.	.	2,589,277.21	2,495,833.26	{FF1: {CICLO_RECURSO:2025, RAMO:33, MODALIDAD:1, PROG_PRES:4, TIPO_RECURSO:FEDERALES (APORTACIONES, SUBSIDIOS Y CONVENIOS), PROG_ESTATAL_MUN:FAIS MUNICIPAL, MONTO:2589277.21, MODIFICADO:2495833.26}}	611-08-K003.- CONSTRUCCIÓN DE PAVIMENTO CON CONCRETO HIDRÁULICO EN LA CALLE CINCO DE MAYO TRAMO CALLE VICENTE GUERRERO A CALLE JOSEFA ORTÍZ, EN LA LOCALIDAD DE FRONTERA, MUNICIPIO DE CENTLA, TABASCO. - 86401	27	TABASCO	3	CENTLA	PROYECTO DE INVERSIÓN DE INFRAESTRUCTURA SOCIAL	URBANIZACIÓN	SIN IDENTIFICAR	MUNICIPIO DE CENTLA	86401	S	12,070	10,954	0	{META1: {UNIDAD_MEDIDA:METROS CUADRADOS, META:1515.94, META_MODIFICADA: 1515.94}}

**INFORME SOBRE EL EJERCICIO, DESTINO, Y RESULTADOS DE LOS RECURSOS FEDERALES TRANSFERIDOS**
**MUNICIPIO DE CENTLA**
**SISTEMA DE SEGUIMIENTO DE LOS RECURSOS FEDERALES TRANSFERIDOS**
**MODULO: DESTINO DEL GASTO**
**ENTIDAD: TABASCO**
**PERIODO: CUARTO TRIMESTRE 2025**


DETALLE_PROYECTO					AVANCE_FINANCIERO					AVANCES _ FISICOS	FOTOS	ESTATU S	FLUJO	OBSERVACIONES		
FOLIO	TIPO_GEOREFERENCIA	GEOREFERENCIAS	FECHA_INICIO	FECHA_TERMINO	RECAUDADO	COMPROMETIDO	DEVENGADO	EJERCIDO	PAGADO	CONTRATOS	AVANCES_FISICOS	CARPETA_FOTOS	ESTATUS	FLUJO	OBSERVACIONES_CAPTURISTA	OBSERVACIONES_REVISION
TAB25 030258 7179	1	{GEO1: {CVE_MUNICIPIO:3, LOCALIDAD:1, DIRECCION:CALLE JUAN ALDAMA COLONIA CENTRO 86750 FRONTERA, CENTLA ENTRE CALLE MIGUEL HIDALGO Y COSTILLA Y CALLE CINCO DE MAYO CALLE REFORMA EL AREA DE RODAMIENTO DE LA OBRA SE LOCALIZA A 50 MTS DEL H. AYUNTAMIENTO DE CENTLA, Y DEL PARQUE QU, LON:-92.65118123, LAT:18.53055249}}	21-10-2025	19-12-2025	3,284,177.31	3,284,177.31	2,630,930.78	2,630,930.78	2,630,930.78	{CTT01: {TIPO_OBRA:OBRA, NUMERO_CONTRATO:613-08-K004/2025, CONTRATISTA:INTERACT SOLUCIONES EN TECNOLOGIAS DE LA INFORMACION, CONVOCANTE:MUNICIPIO DE CENTLA, MONTO:3339275.4, IMPORTE_MODIFICADO:3284177.31}}	{META1: {UNIDAD_ME DIDA:METRO S CUADRADOS, AVANCE:590.0}}	{2587179/PROYECTO_INI CIO, 2587179/PROYECTO_PR OCESO, 2587179/PROYECTO_INI CIO, 2587179/PROYECTO_PR OCESO}	EN EJE CUC IÓN	VALIDADO AVANCES	SIN OBSERVACIO NES	SIN OBSERVACIONES
TAB25 030258 7180	1	{GEO1: {CVE_MUNICIPIO:3, LOCALIDAD:50, DIRECCION:CARRETERA LIBRE PAVIMENTADA ESTATAL FRONTERA - JONUTA 37 300 86756 RIBERA ALTA 2DA. SECCIÓN (SALSIPUEDES), CENTLA EL AREA DE LOCALIZACION DE LAS ACCIONES SE LOCALIZAN EN EL MARGEN DERECHO Y MARGEN IZQUIERDO DEL RIO USUMACINTA, COM, LON:-92.50714143, LAT:18.35579037}}	06-08-2025	30-09-2025	1,376,468.06	1,376,468.06	1,376,468.06	1,376,468.06	1,376,468.06	{CTT01: {TIPO_OBRA:OBRA, NUMERO_CONTRATO:507-08-F006/2025, CONTRATISTA:CORPORATIVO NACOR, S.A. DE C.V., CONVOCANTE:MUNICIPIO DE CENTLA, MONTO:1390001.44, IMPORTE_MODIFICADO:1376468.06}}	{META1: {UNIDAD_ME DIDA:METRO S CUADRADOS, AVANCE:2610.0}}	{2587180/PROYECTO_FI N, 2587180/PROYECTO_PR OCESO, 2587180/PROYECTO_FIN OCESO, 2587180/PROYECTO_INI CIO, 2587180/PROYECTO_FIN OCESO, 2587180/PROYECTO_INI CIO, 2587180/PROYECTO_PR OCESO, 2587180/PROYECTO_INI CIO}	EN EJE CUC IÓN	VALIDADO AVANCES	SIN OBSERVACIO NES	SIN OBSERVACIONES
TAB25 030258 7181	1	{GEO1: {CVE_MUNICIPIO:3, LOCALIDAD:238, DIRECCION:CARRETERA LIBRE PAVIMENTADA MUNICIPAL FRONTERA - JONUTA 45 500 86758 BOCA DE PANTOJA, CENTLA EL AREA DE LOCALIZACION DE LA OBRA SE ENCUENTRA EN LA LOCALIDAD DE BOCA DE PANTOJA, LLEGANDO AL CRUCE FRENTE A LA LOCALIDAD DE CHICHICAST, LON:-92.50194155, LAT:18.32056618}}	13-08-2025	29-09-2025	1,112,375.03	1,112,375.03	1,112,375.03	1,112,375.03	1,112,375.03	{CTT01: {TIPO_OBRA:OBRA, NUMERO_CONTRATO:503-08-F006-504-08-F006/2025, CONTRATISTA:ELEAZAR TRINIDAD CANDELERO, CONVOCANTE:MUNICIPIO DE CENTLA, MONTO:1716492.6, IMPORTE_MODIFICADO:1702701.01}}	{META1: {UNIDAD_ME DIDA:METRO S CÚBICOS, AVANCE:2100.0}}	{2587181/PROYECTO_INI CIO, 2587181/PROYECTO_PR OCESO, 2587181/PROYECTO_FIN OCESO, 2587181/PROYECTO_INI CIO}	EN EJE CUC IÓN	VALIDADO AVANCES	SIN OBSERVACIO NES	SIN OBSERVACIONES
TAB25 030258 7182	1	{GEO1: {CVE_MUNICIPIO:3, LOCALIDAD:48, DIRECCION:CALLE FRANCISCO JAVIER MINA PUEBLO QUINTIN ARAUZ 86758 QUINTÍN ARAÚZ, CENTLA ENTRE CALLE IGNACIO ZARAGOZA Y CALLE BENITO JUAREZ CALLE JOSE MARIA MORELOS Y PAVON EL AREA DE RODAMIENTO DE LA OBRA SE LOCALIZA LLEGANDO AL POBLADO QUIN, LON:-92.56582331, LAT:18.32344599}}	02-10-2025	10-12-2025	2,760,397.42	2,760,397.42	2,760,397.42	2,760,397.42	2,760,397.42	{CTT01: {TIPO_OBRA:OBRA, NUMERO_CONTRATO:640-08-K004/2025, CONTRATISTA:GABRIELA ESTRADA AGUIRRE, CONVOCANTE:MUNICIPIO DE CENTLA, MONTO:2789049.23, IMPORTE_MODIFICADO:2760397.42}}	{META1: {UNIDAD_ME DIDA:METRO S CUADRADOS, AVANCE:364.0}}	{2587182/PROYECTO_INI CIO, 2587182/PROYECTO_PR OCESO, 2587182/PROYECTO_FIN OCESO, 2587182/PROYECTO_INI CIO}	EN EJE CUC IÓN	VALIDADO AVANCES	SIN OBSERVACIO NES	SIN OBSERVACIONES
TAB25 030258 7183	1	{GEO1: {CVE_MUNICIPIO:3, LOCALIDAD:1, DIRECCION:CALLE CINCO DE MAYO COLONIA PRAVIA 86750 FRONTERA, CENTLA ENTRE CALLE VICENTE GUERRERO Y CALLE JOSEFA ORTIZ DE DOMINGUEZ CALLE MIGUEL HIDALGO Y COSTILLA EL AREA DE RODAMIENTO DE LA OBRA SE LOCALIZA A 100 MTS DE LA DIRECCION DE SEG, LON:-92.64922625, LAT:18.52435766}}	02-10-2025	15-11-2025	2,495,833.26	2,495,833.26	1,452,153.51	1,452,153.51	1,452,153.51	{CTT01: {TIPO_OBRA:OBRA, NUMERO_CONTRATO:611-08-K003/2025, CONTRATISTA:HAGA ESTRATEGICA S.A. DE C.V., CONVOCANTE:MUNICIPIO DE CENTLA, MONTO:2589277.21, IMPORTE_MODIFICADO:2495833.26}}	{META1: {UNIDAD_ME DIDA:METRO S CUADRADOS, AVANCE:1480.0}}	{2587183/PROYECTO_PR OCESO, 2587183/PROYECTO_INI CIO, 2587183/PROYECTO_PR OCESO, 2587183/PROYECTO_INI CIO}	EN EJE CUC IÓN	VALIDADO AVANCES	SIN OBSERVACIO NES	SIN OBSERVACIONES

**INFORME SOBRE EL EJERCICIO, DESTINO, Y RESULTADOS DE LOS RECURSOS FEDERALES TRANSFERIDOS**
**MUNICIPIO DE CENTLA**
**SISTEMA DE SEGUIMIENTO DE LOS RECURSOS FEDERALES TRANSFERIDOS**
**MODULO: DESTINO DEL GASTO**
**ENTIDAD: TABASCO**
**PERIODO: CUARTO TRIMESTRE 2025**


DETALLE_PROYECTO																											
CICLO	TRIMESTRE	FOLIO	CATEGORIA	FF1 _ CICLO DE RECURSO	FF1 _ RAMO	FF1 _ PROGRAMA PRESUPUESTARIO	FF2 _ CICLO DE RECURSO	FF2 _ RAMO	FF2 _ PROGRAMA PRESUPUESTARIO	MONTO_GLOBAL_APROBADO	MONTO_GLOBAL_MODIFICADO	FUENTES_FINANCIAMIENTO	NOMBRE	ID_ENTIDAD_RESPONSABLE	ENTIDAD_RESPONSABLE	ID_MUNICIPIO_RESPONSABLE	MUNICIPIO_RESPONSABLE	TIPO_PROGRAMA_PROYECTO	CLASIFICACION	SUBCLASIFICACION	INSTITUCION_EJECUTORA	NUMERO_PROYECTO	POBLACION_BENEFICIADA	MUJERES	HOMBRES	BENEFICIARIOS	METAS
2025	4	TAB25 03025 87184	PROYECTO DE INVERSIÓN	2025	33-	APORTACIONES FEDERALES PARA ENTIDADES FEDERATIVAS Y MUNICIPIOS				528,458.11	521,059.68	{FF1: {CICLO_RECURSO:2025, RAMO:33, MODALIDAD:1, PROG_PRES:4, TIPO_RECURSO:FEDERALES (APORTACIONES, SUBSIDIOS Y CONVENIOS), PROG_ESTATAL_MUN:FAIS MUNICIPAL, MONTO:528458.11, MODIFICADO:521059.68}}	632-08-K003.- CONSTRUCCION DE PAVIMENTO CON CONCRETO HIDRAULICO EN EL ANDADOR SIN NOMBRE TRAMO CALLE ARENA A CALLE SOL, EN LA LOCALIDAD DE FRONTERA, MUNICIPIO DE CENTLA, TABASCO. - 91749	27	TABASCO	3	CENTLA	PROYECTO DE INVERSIÓN DE INFRAESTRUCTURA SOCIAL	URBANIZACIÓN	SIN IDENTIFICAR	MUNICIPIO DE CENTLA	91749	S	12,070	10,954	0	{META1: {UNIDAD_MEDIDA:METROS CUADRADOS, META:197.47, META_MODIFICADA:197.47}}
2025	4	TAB25 03025 87185	PROYECTO DE INVERSIÓN	2025	33-	APORTACIONES FEDERALES PARA ENTIDADES FEDERATIVAS Y MUNICIPIOS				1,052,685.05	1,036,894.78	{FF1: {CICLO_RECURSO:2025, RAMO:33, MODALIDAD:1, PROG_PRES:4, TIPO_RECURSO:FEDERALES (APORTACIONES, SUBSIDIOS Y CONVENIOS), PROG_ESTATAL_MUN:FAIS MUNICIPAL, MONTO:1052685.05, MODIFICADO:1036894.78}}	642-08-K004.- CONSTRUCCION DE COMEDOR ESCOLAR EN LA ESCUELA PRIMARIA NICOLAS TOACHE DIAZ, CLAVE: 27DPR1413K, EN LA LOCALIDAD RA. RIBERA ALTA 2DA, SECCIÓN, (SALSIPUEDES), MUNICIPIO DE CENTLA, TABASCO. - 95089	27	TABASCO	3	CENTLA	PROYECTO DE INVERSIÓN DE INFRAESTRUCTURA SOCIAL	EDUCACIÓN	SIN IDENTIFICAR	MUNICIPIO DE CENTLA	95089	S	30	35	0	{META1: {UNIDAD_MEDIDA:METROS CUADRADOS, META:140.56, META_MODIFICADA:140.56}}
2025	4	TAB25 03025 87186	PROYECTO DE INVERSIÓN	2025	33-	APORTACIONES FEDERALES PARA ENTIDADES FEDERATIVAS Y MUNICIPIOS				1,865,213.58	1,818,046.09	{FF1: {CICLO_RECURSO:2025, RAMO:33, MODALIDAD:1, PROG_PRES:4, TIPO_RECURSO:FEDERALES (APORTACIONES, SUBSIDIOS Y CONVENIOS), PROG_ESTATAL_MUN:FAIS MUNICIPAL, MONTO:1865213.58, MODIFICADO:1818046.09}}	647-08-K004.-REHABILITACION DE LA INSTALACION ELECTRICA, EN LA ESCUELA PRIMARIA RURAL ESTATAL VICENTE SUAREZ CLAVE 27DPRI183-1, MUNICIPIO DE CENTLA, TABASCO. - 101466	27	TABASCO	3	CENTLA	PROYECTO DE INVERSIÓN DE INFRAESTRUCTURA SOCIAL	EDUCACIÓN	SIN IDENTIFICAR	MUNICIPIO DE CENTLA	101466	S	78	72	0	{META1: {UNIDAD_MEDIDA:PIEZAS, META:1091.0, META_MODIFICADA:1091.0}}
2025	4	TAB25 03025 87187	PROYECTO DE INVERSIÓN	2025	33-	APORTACIONES FEDERALES PARA ENTIDADES FEDERATIVAS Y MUNICIPIOS				2,152,976.79	2,118,299.70	{FF1: {CICLO_RECURSO:2025, RAMO:33, MODALIDAD:1, PROG_PRES:4, TIPO_RECURSO:FEDERALES (APORTACIONES, SUBSIDIOS Y CONVENIOS), PROG_ESTATAL_MUN:FAIS MUNICIPAL, MONTO:2152976.79, MODIFICADO:2118299.70}}	234-08-K004.- CONSTRUCCION DE CANCHA DEPORTIVA DE USOS MULTIPLES TECHADA CON SISTEMA DE CUBIERTA AUTOSOPORTANTE Y BORDA PERIMETRAL EN JARDIN DE NIÑOS LUIS DONALDO COLOSIO MURRIETA, CLAVE: 27EJN1531H, EN LA LOCALIDAD RA. BOCA DE CHILAPA, MUNICIPIO DE CENTLA, TABASCO. - 54423	27	TABASCO	3	CENTLA	PROYECTO DE INVERSIÓN DE INFRAESTRUCTURA SOCIAL	EDUCACIÓN	SIN IDENTIFICAR	MUNICIPIO DE CENTLA	54423	S	19	21	0	{META1: {UNIDAD_MEDIDA:METROS CUADRADOS, META:177.75, META_MODIFICADA:177.75}}
2025	4	TAB25 03025 87188	PROYECTO DE INVERSIÓN	2025	33-	APORTACIONES FEDERALES PARA ENTIDADES FEDERATIVAS Y MUNICIPIOS				585,770.10	577,569.17	{FF1: {CICLO_RECURSO:2025, RAMO:33, MODALIDAD:1, PROG_PRES:4, TIPO_RECURSO:FEDERALES (APORTACIONES, SUBSIDIOS Y CONVENIOS), PROG_ESTATAL_MUN:FAIS MUNICIPAL, MONTO:585770.1, MODIFICADO:577569.17}}	633-08-K002.- CONSTRUCCIÓN DE RED DE DRENAJE SANITARIO EN EL ANDADOR SIN NOMBRE TRAMO: CALLE ARENA A CALLE MAR, EN LA LOCALIDAD DE FRONTERA, MUNICIPIO DE CENTLA, TABASCO. - 92018	27	TABASCO	3	CENTLA	PROYECTO DE INVERSIÓN DE INFRAESTRUCTURA SOCIAL	AGUA Y SANEAMIENTO	SIN IDENTIFICAR	MUNICIPIO DE CENTLA	92018	S	12,070	10,954	0	{META1: {UNIDAD_MEDIDA:METROS LINEALES, META:46.0, META_MODIFICADA:46.0}}
2025	4	TAB25 03025 87189	PROYECTO DE INVERSIÓN	2025	33-	APORTACIONES FEDERALES PARA ENTIDADES FEDERATIVAS Y MUNICIPIOS				1,269,603.18	1,257,475.38	{FF1: {CICLO_RECURSO:2025, RAMO:33, MODALIDAD:1, PROG_PRES:4, TIPO_RECURSO:FEDERALES (APORTACIONES, SUBSIDIOS Y CONVENIOS), PROG_ESTATAL_MUN:FAIS MUNICIPAL, MONTO:1269603.18, MODIFICADO:1257475.38}}	502-08-F006.- CONSTRUCCIÓN DE PISO FIRME, EN LA LOCALIDAD DE LA RA. BOCA DE CHILAPA, MUNICIPIO DE CENTLA, TABASCO. - 68989	27	TABASCO	3	CENTLA	PROYECTO DE INVERSIÓN DE INFRAESTRUCTURA SOCIAL	VIVIENDA	SIN IDENTIFICAR	MUNICIPIO DE CENTLA	68989	S	210	195	0	{META1: {UNIDAD_MEDIDA:METROS CUADRADOS, META:2550.0, META_MODIFICADA:2550.0}}

**INFORME SOBRE EL EJERCICIO, DESTINO, Y RESULTADOS DE LOS RECURSOS FEDERALES TRANSFERIDOS**
**MUNICIPIO DE CENTLA**
**SISTEMA DE SEGUIMIENTO DE LOS RECURSOS FEDERALES TRANSFERIDOS**
**MODULO: DESTINO DEL GASTO**
**ENTIDAD: TABASCO**
**PERIODO: CUARTO TRIMESTRE 2025**



DETALLE_PROYECTO					AVANCE_FINANCIERO						AVANCES_FISICOS	FOTOS	ESTATUS	FLUJO	OBSERVACIONES	
FOLIO	TIPO_GEOREFERENCIA	GEOREFERENCIAS	FECHA_INICIO	FECHA_TERMINO	RECAUDADO	COMPROMETIDO	DEVENGADO	EJERCIDO	PAGADO	CONTRATOS	AVANCES_FISICOS	CARPETA_FOTOS	ESTATUS	FLUJO	OBSERVACIONES_CAPTURISTA	OBSERVACIONES_REVISION
TAB25 030258 7184	1	{GEO1: {CVE_MUNICIPIO:3, LOCALIDAD:1, DIRECCION:ANDADOR SIN NOMBRE COLONIA SOL, ARENA Y MAR 86750 FRONTERA, CENTLA ENTRE CALLE ARENA Y CALLE MAR CALLE IGNACIO MEJIA EL AREA DE RODAMIENTO DE LA OBRA SE LOCALIZA ENTRANDO POR LA CARRETERA VILLAHERMOSA FRONTERA, SOBRE LA CALLE IGNA, LON:-92.63832655, LAT:18.52422989}}	15-10-2025	03-11-2025	521,059.68	521,059.68	521,059.68	521,059.68	521,059.68	{CTT01: {TIPO_OBRA:OBRA, NUMERO_CONTRATO:632-08-K003/2025, CONTRATISTA:GRUPO 4 GIROS S.A. DE C.V., CONVOCANTE:MUNICIPIO DE CENTLA, MONTO:528458.11, IMPORTE_MODIFICADO:521059.68}}	{META1: {UNIDAD_MEDIDA:METROS CUADRADOS, AVANCE:197.47}}	{2587184/PROYECTO_INICIO, 2587184/PROYECTO_PROCESO, 2587184/PROYECTO_FIN}	EN EJECCION	VALIDADO AVANCES	SIN OBSERVACIONES	SIN OBSERVACIONES
TAB25 030258 7185	1	{GEO1: {CVE_MUNICIPIO:3, LOCALIDAD:50, DIRECCION:CARRETERA LIBRE PAVIMENTADA ESTATAL FRONTERA - JONUTA 37 900 86756 RIBERA ALTA 2DA. SECCIÓN (SALSIPUEDES), CENTLA EL AREA DE RODAMIENTO DE LA OBRA SE LOCALIZA SOBRE LA CARRETERA FRONTERA-JONUTA KM 37.900 A LA ALTURA DE EL CENTRO D, LON:-92.50597274, LAT:18.35537948}}	13-10-2025	21-12-2025	1,036,894.78	1,036,894.78	1,036,894.78	1,036,894.78	1,036,894.78	{CTT01: {TIPO_OBRA:OBRA, NUMERO_CONTRATO:642-08-K004/2025, CONTRATISTA:WILBERT RAMIREZ DE LA CRUZ, CONVOCANTE:MUNICIPIO DE CENTLA, MONTO:1052685.05, IMPORTE_MODIFICADO:1036894.78}}	{META1: {UNIDAD_MEDIDA:METROS CUADRADOS, AVANCE:140.56}}	{2587185/PROYECTO_INICIO, 2587185/PROYECTO_PROCESO, 2587185/PROYECTO_FIN}	EN EJECCION	VALIDADO AVANCES	SIN OBSERVACIONES	SIN OBSERVACIONES
TAB25 030258 7186	1	{GEO1: {CVE_MUNICIPIO:3, LOCALIDAD:2, DIRECCION:CARRETERA LIBRE PAVIMENTADA ESTATAL SANTA CRUZ - EL BELLOTE-PARAISO 0 450 86762 ÁLVARO OBREGÓN (SANTA CRUZ), CENTLA EL AREA DE RODAMIENTO DE LA OBRA SE LOCALIZA ENTRANDO SOBRE LA CARRETERA FEDERAL VILLAHERMOSA-FRONTERA A LA ALTURA, LON:-92.80170216, LAT:18.38940617}}	13-10-2025	26-11-2025	1,818,046.09	1,818,046.09	1,818,046.09	1,818,046.09	1,818,046.09	{CTT01: {TIPO_OBRA:OBRA, NUMERO_CONTRATO:647-08-K004/2025, CONTRATISTA:ATLACOYA CONSTRUCCION, S.A. DE C.V., CONVOCANTE:MUNICIPIO DE CENTLA, MONTO:1865213.58, IMPORTE_MODIFICADO:1818046.09}}	{META1: {UNIDAD_MEDIDA:PIEZAS, AVANCE:1091.0}}	{2587186/PROYECTO_INICIO, 2587186/PROYECTO_PROCESO, 2587186/PROYECTO_FIN}	EN EJECCION	VALIDADO AVANCES	SIN OBSERVACIONES	SIN OBSERVACIONES
TAB25 030258 7187	1	{GEO1: {CVE_MUNICIPIO:3, LOCALIDAD:5, DIRECCION:CARRETERA LIBRE PAVIMENTADA MUNICIPAL BUENAVISTA - LOS IDOLOS 14 800 86759 BOCA DE CHILAPA, CENTLA EL AREA DE RODAMIENTO DE LA OBRA SE LOCALIZA A 100 MTS DESPUES DE PASAR EL CENTRO INTEGRADOR O PARQUE PRINCIPAL DE LA BOCA DE CHILA, LON:-92.66819036, LAT:18.24018687}}	07-07-2025	18-09-2025	2,118,299.70	2,118,299.70	2,118,299.70	2,118,299.70	2,118,299.70	{CTT01: {TIPO_OBRA:OBRA, NUMERO_CONTRATO:234-08-K004/2025, CONTRATISTA:JOSE LUIS MAITRET MOO, CONVOCANTE:MUNICIPIO DE CENTLA, MONTO:2152976.79, IMPORTE_MODIFICADO:2118299.7}}	{META1: {UNIDAD_MEDIDA:METROS CUADRADOS, AVANCE:177.75}}	{2587187/PROYECTO_INICIO, 2587187/PROYECTO_PROCESO, 2587187/PROYECTO_FIN}	EN EJECCION	VALIDADO AVANCES	SIN OBSERVACIONES	SIN OBSERVACIONES
TAB25 030258 7188	1	{GEO1: {CVE_MUNICIPIO:3, LOCALIDAD:1, DIRECCION:ANDADOR SIN NOMBRE COLONIA SOL, ARENA Y MAR 86750 FRONTERA, CENTLA ENTRE CALLE ARENA Y CALLE MAR CALLE IGNACIO MEJIA EL AREA DE RODAMIENTO DE LA OBRA SE LOCALIZA ENTRADO POR CARRETERA FEDERAL VILLAHERMOSA-CIUDAD DEL CARMEN A LA AL, LON:-92.63832481, LAT:18.52423549}}	02-10-2025	16-10-2025	577,569.17	577,569.17	577,569.17	577,569.17	577,569.17	{CTT01: {TIPO_OBRA:OBRA, NUMERO_CONTRATO:645-08-K002/2025, CONTRATISTA:SERGIO AGUILAR PÉREZ, CONVOCANTE:MUNICIPIO DE CENTLA, MONTO:6239199.35, IMPORTE_MODIFICADO:6145685.36}}	{META1: {UNIDAD_MEDIDA:METROS LINEALES, AVANCE:46.0}}	{2587188/PROYECTO_INICIO, 2587188/PROYECTO_PROCESO}	EN EJECCION	VALIDADO AVANCES	SIN OBSERVACIONES	SIN OBSERVACIONES
TAB25 030258 7189	1	{GEO1: {CVE_MUNICIPIO:3, LOCALIDAD:5, DIRECCION:CARRETERA LIBRE PAVIMENTADA MUNICIPAL BUENA VISTA - LOS IDOLOS 14 500 86759 BOCA DE CHILAPA, CENTLA EL AREA DE RODAMIENTO SE ENCUENTRA EN LA RA. BOCA DE CHILAPA A LA ALTURA DEL EMSAD 18, Y DEL INTEGRADOR DE DESARROLLO DE BOCA DE C, LON:-92.66773885, LAT:18.23677131}}	20-08-2025	30-09-2025	1,257,475.38	1,257,475.38	1,257,475.38	1,257,475.38	1,257,475.38	{CTT01: {TIPO_OBRA:OBRA, NUMERO_CONTRATO:502-08-F006-505-08-F006-506-08-F006/2025, CONTRATISTA:SALVADOR GÓMEZ PALMA, CONVOCANTE:MUNICIPIO DE CENTLA, MONTO:2178576.4, IMPORTE_MODIFICADO:2178576.4}}	{META1: {UNIDAD_MEDIDA:METROS CUADRADOS, AVANCE:2550.0}}	{2587189/PROYECTO_PROCESO, 2587189/PROYECTO_INICIO, 2587189/PROYECTO_PROCESO, 2587189/PROYECTO_FIN}	EN EJECCION	VALIDADO AVANCES	SIN OBSERVACIONES	SIN OBSERVACIONES

**INFORME SOBRE EL EJERCICIO, DESTINO, Y RESULTADOS DE LOS RECURSOS FEDERALES TRANSFERIDOS**
**MUNICIPIO DE CENTLA**
**SISTEMA DE SEGUIMIENTO DE LOS RECURSOS FEDERALES TRANSFERIDOS**
**MODULO: DESTINO DEL GASTO**
**ENTIDAD: TABASCO**
**PERIODO: CUARTO TRIMESTRE 2025**


DETALLE_PROYECTO																											
CICLO	TRIMESTRE	FOLIO	CATEGORIA	#1_ CICLO DE RECURSO	#1_ RAMO	#1_ PROGRAMA PRESUPUESTARIO	#2_ CICLO DE RECURSO	#2_ RAMO	#2_ PROGRAMA PRESUPUESTARIO	MONTO_GLOBAL_APROBADO	MONTO_GLOBAL_MODIFICADO	FUENTES_FINANCIAMIENTO	NOMBRE	ID_ENTIDAD_RESPONSABLE	ENTIDAD_RESPONSABLE	ID_MUNICIPIO_RESPONSABLE	MUNICIPIO_RESPONSABLE	TIPO_PROGRAMA_PROYECTO	CLASIFICACION	SUBCLASIFICACION	INSTITUCION_EJECUTORA	NUMERO_PROYECTO	POBLACION_BENEFICIADA	MUJERES	HOMBRES	BENEFICIARIOS	METAS
2025	4	TAB25 03025 87190	PROYECTO DE INVERSIÓN	2025	33-	APORTACIONES FEDERALES PARA ENTIDADES FEDERATIVAS Y MUNICIPIOS				180,599.47	180,599.47	{FF1: {CICLO_RECURSO:2025, RAMO:33, MODALIDAD:I, PROG_PRES:4, TIPO_RECURSO:FEDERALES (APORTACIONES, SUBSIDIOS Y CONVENIOS), PROG_ESTATAL_MUN:FAIS MUNICIPAL, MONTO:180599.47, MODIFICADO:180599.47}}	505-08-F006.- CONSTRUCCIÓN DE PISO FIRME, EN LA LOCALIDAD DE LA RA. LOS IDOLOS (MARGEN DERECHA), MUNICIPIO DE CENTLA, TABASCO. - 68582	27	TABASCO	3	CENTLA	PROYECTO DE INVERSIÓN DE INFRAESTRUCTURA SOCIAL	VIVIENDA	SIN IDENTIFICAR	MUNICIPIO DE CENTLA	68582	S	34	31	0	{META1: {UNIDAD_MEDIDA:METROS CUADRADOS, META:360.0, META_MODIFICADA: 360.0}}
2025	4	TAB25 03025 87191	PROYECTO DE INVERSIÓN	2025	33-	APORTACIONES FEDERALES PARA ENTIDADES FEDERATIVAS Y MUNICIPIOS				797,796.41	789,818.45	{FF1: {CICLO_RECURSO:2025, RAMO:33, MODALIDAD:I, PROG_PRES:4, TIPO_RECURSO:FEDERALES (APORTACIONES, SUBSIDIOS Y CONVENIOS), PROG_ESTATAL_MUN:FAIS MUNICIPAL, MONTO:797796.41, MODIFICADO:789818.45}}	404-08-K004.- REHABILITACION DE BARDA PERIMETRAL Y COMEDOR ESCOLAR EN LA ESCUELA PRIMARIA PROFESOR GUSTAVO GOMEZ FIGUEROA, CLAVE C.T. 27DPR0074V, EN LA LOCALIDAD DE FRONTERA, MUNICIPIO DE CENTLA, TABASCO. - 54034	27	TABASCO	3	CENTLA	PROYECTO DE INVERSIÓN DE INFRAESTRUCTURA SOCIAL	EDUCACIÓN	SIN IDENTIFICAR	MUNICIPIO DE CENTLA	54034	S	141	155	0	{META1: {UNIDAD_MEDIDA:METROS CUADRADOS, META:508.8, META_MODIFICADA: 508.8}}
2025	4	TAB25 03025 87192	PROYECTO DE INVERSIÓN	2025	33-	APORTACIONES FEDERALES PARA ENTIDADES FEDERATIVAS Y MUNICIPIOS				2,613,856.72	2,574,648.86	{FF1: {CICLO_RECURSO:2025, RAMO:33, MODALIDAD:I, PROG_PRES:4, TIPO_RECURSO:FEDERALES (APORTACIONES, SUBSIDIOS Y CONVENIOS), PROG_ESTATAL_MUN:FAIS MUNICIPAL, MONTO:2613856.72, MODIFICADO:2574648.86}}	639-08-K003.- CONSTRUCCION DE LA RED DE DISTRIBUCION DE ENERGIA ELECTRICA EN MEDIA Y BAJA TENSION, EN LA LOCALIDAD RA. EL LIMON DE VICENTE GUERRERO, MUNICIPIO DE CENTLA, TABASCO. - 98706	27	TABASCO	3	CENTLA	PROYECTO DE INVERSIÓN DE INFRAESTRUCTURA SOCIAL	URBANIZACIÓN	SIN IDENTIFICAR	MUNICIPIO DE CENTLA	98706	S	219	203	0	{META1: {UNIDAD_MEDIDA:PIEZAS, META:17.0, META_MODIFICADA: 17.0}}
2025	4	TAB25 03025 87193	PROYECTO DE INVERSIÓN	2025	33-	APORTACIONES FEDERALES PARA ENTIDADES FEDERATIVAS Y MUNICIPIOS				1,337,444.71	1,335,525.37	{FF1: {CICLO_RECURSO:2025, RAMO:33, MODALIDAD:I, PROG_PRES:4, TIPO_RECURSO:FEDERALES (APORTACIONES, SUBSIDIOS Y CONVENIOS), PROG_ESTATAL_MUN:FAIS MUNICIPAL, MONTO:1337444.71, MODIFICADO:1335525.37}}	621-08-F006.- EQUIPAMIENTO CON ELECTRIFICACIÓN NO CONVENCIONAL EN VIVIENDAS MEDIANTE EL APROVECHAMIENTO DE LA ENERGÍA SOLAR EN LA LOCALIDAD EJ. JOSEFA ORTIZ DE DOMINGUEZ EN EL MUNICIPIO CENTLA TABASCO. - 84436	27	TABASCO	3	CENTLA	PROYECTO DE INVERSIÓN DE INFRAESTRUCTURA SOCIAL	URBANIZACIÓN	SIN IDENTIFICAR	MUNICIPIO DE CENTLA	84436	S	22	29	0	{META1: {UNIDAD_MEDIDA:PIEZAS, META:17.0, META_MODIFICADA: 17.0}}
2025	4	TAB25 03025 87194	PROYECTO DE INVERSIÓN	2025	33-	APORTACIONES FEDERALES PARA ENTIDADES FEDERATIVAS Y MUNICIPIOS				1,871,145.80	1,844,438.65	{FF1: {CICLO_RECURSO:2025, RAMO:33, MODALIDAD:I, PROG_PRES:4, TIPO_RECURSO:FEDERALES (APORTACIONES, SUBSIDIOS Y CONVENIOS), PROG_ESTATAL_MUN:FAIS MUNICIPAL, MONTO:1871145.8, MODIFICADO:1844438.65}}	636-08-K004.- CONSTRUCCION DE UN AULA DIDACTICA Y SERVICIOS SANITARIOS EN LA SECUNDARIA COMUNITARIA CLAVE 27KTV0118K, EN LA LOCALIDAD DEL EJ. LIBERTAD DE ALLENDE, MUNICIPIO DE CENTLA, TABASCO. - 97747	27	TABASCO	3	CENTLA	PROYECTO DE INVERSIÓN DE INFRAESTRUCTURA SOCIAL	EDUCACIÓN	SIN IDENTIFICAR	MUNICIPIO DE CENTLA	97747	S	19	15	0	{META1: {UNIDAD_MEDIDA:METROS CUADRADOS, META:55.38, META_MODIFICADA: 55.38}}
2025	4	TAB25 03025 87195	PROYECTO DE INVERSIÓN	2025	33-	APORTACIONES FEDERALES PARA ENTIDADES FEDERATIVAS Y MUNICIPIOS				1,705,693.32	1,681,482.69	{FF1: {CICLO_RECURSO:2025, RAMO:33, MODALIDAD:I, PROG_PRES:4, TIPO_RECURSO:FEDERALES (APORTACIONES, SUBSIDIOS Y CONVENIOS), PROG_ESTATAL_MUN:FAIS MUNICIPAL, MONTO:1705693.32, MODIFICADO:1681482.69}}	608-08-K002.- REHABILITACIÓN DE LA RED DE DRENAJE SANITARIO EN LA CALLE CINCO DE MAYO TRAMO CALLE VICENTE GUERRERO A CALLE JOSEFA ORTÍZ, DE LA LOCALIDAD DE FRONTERA, MUNICIPIO DE CENTLA, TABASCO. - 88274	27	TABASCO	3	CENTLA	PROYECTO DE INVERSIÓN DE INFRAESTRUCTURA SOCIAL	AGUA Y SANEAMIENTO	SIN IDENTIFICAR	MUNICIPIO DE CENTLA	88274	S	12,070	10,954	0	{META1: {UNIDAD_MEDIDA:METROS LINEALES, META:185.0, META_MODIFICADA: 185.0}}

**INFORME SOBRE EL EJERCICIO, DESTINO, Y RESULTADOS DE LOS RECURSOS FEDERALES TRANSFERIDOS**
**MUNICIPIO DE CENTLA**
**SISTEMA DE SEGUIMIENTO DE LOS RECURSOS FEDERALES TRANSFERIDOS**
**MODULO: DESTINO DEL GASTO**
**ENTIDAD: TABASCO**
**PERIODO: CUARTO TRIMESTRE 2025**


DETALLE_PROYECTO					AVANCE_FINANCIERO						AVANCES _ FISICOS	FOTOS	ESTATU S	FLUJO	OBSERVACIONES	
FOLIO	TIPO_GEOREFERENCIA	GEOREFERENCIAS	FECHA_INICIO	FECHA_TERMINO	RECAUDADO	COMPROMETIDO	DEVENGADO	EJERCIDO	PAGADO	CONTRATOS	AVANCES_FISICOS	CARPETA_FOTOS	ESTATUS	FLUJO	OBSERVACIONES_CAPTURISTA	OBSERVACIONES_REVISION
TAB25 030258 7190	1	{GEO1: {CVE_MUNICIPIO:3, LOCALIDAD:34, DIRECCION:CARRETERA LIBRE PAVIMENTADA MUNICIPAL BUENA VISTA - LOS IDOLO S 19 300 86759 LOS IDOLO S (MARGEN DERECHA), CENTLA EL AREA DE RODAMIENTO DE LA OBRA SE LOCALIZA LLEGANDO A LA LOCALIDAD DE LOS IDOLO S MARGEN DERECHA PARTE DE LOS BENEFIC, LON:-92.66619968, LAT:18.27535927}}	11-08-2025	31-08-2025	178,277.62	178,277.62	178,277.62	178,277.62	178,277.62	{CTTO1: {TIPO_OBRA:OBRA, NUMERO_CONTRATO:502-08-F006-505-08-F006-506-08-F006/2025, CONTRATISTA:SALVADOR GOMEZ PALMA, CONVOCANTE:MUNICIPIO DE CENTLA, MONTO:2178576.4, IMPORTE_MODIFICADO:2178576.4}}	{META1: {UNIDAD_ME DIDA:METRO S CUADRADOS, AVANCE:360.0}}	{2587190/PROYECTO_PR OCESO, 2587190/PROYECTO_INI CIO, 2587190/PROYECTO_FIN , 2587190/PROYECTO_PR OCESO, 2587190/PROYECTO_FIN , 2587190/PROYECTO_INI CIO, 2587190/PROYECTO_PR OCESO}	EN EJECUC IÓN	VALIDADO AVANCES	SIN OBSERVACIO NES	SIN OBSERVACIONES
TAB25 030258 7191	1	{GEO1: {CVE_MUNICIPIO:3, LOCALIDAD:1, DIRECCION:CALLE IGNACIO ALLENDE COLONIA CENTRO 86750 FRONTERA, CENTLA ENTRE CALLE MARIANO ESCOBEDO Y CALLE IGNACIO MEJIA CALLE IGNACIO ALLENDE EL AREA DE RODAMIENTO DE LA OBRA SE LOCALIZA EN LA CIUDAD DE FRONTERA ENTRANDO SOBRE LA CARRETERA, LON:-92.64444656, LAT:18.53727607}}	06-07-2025	30-08-2025	789,818.45	789,818.45	789,818.45	789,818.45	789,818.45	{CTTO1: {TIPO_OBRA:OBRA, NUMERO_CONTRATO:404-08-K004/2025, CONTRATISTA:GREGORIO ALBERTO ARIAS ALAMILLA, CONVOCANTE:MUNICIPIO DE CENTLA, MONTO:789818.45, IMPORTE_MODIFICADO:789818.45}}	{META1: {UNIDAD_ME DIDA:METRO S CUADRADOS, AVANCE:508.8}}	{2587191/PROYECTO_PR OCESO, 2587191/PROYECTO_INI CIO, 2587191/PROYECTO_PR OCESO, 2587191/PROYECTO_INI CIO, 2587191/PROYECTO_FIN }	EN EJECUC IÓN	VALIDADO AVANCES	SIN OBSERVACIO NES	SIN OBSERVACIONES
TAB25 030258 7192	1	{GEO1: {CVE_MUNICIPIO:3, LOCALIDAD:75, DIRECCION:CALLE PRINCIPAL RANCHERÍA EL LIMON DE VICENTE GUERRERO 86761 EL LIMÓN (DE VICENTE GUERRERO), CENTLA CALLE VICENTE GUERRERO EL AREA DE RODAMIENTO DE LA OBRA SE LOCALIZA LLEGANDO A LA RANCHERIA EL LIMON, ENTRANDO POR LA CARRETERA SA, LON:-92.88358407, LAT:18.39631901}}	13-10-2025	21-11-2025	2,574,648.86	2,574,648.86	2,574,648.86	2,574,648.86	2,574,648.86	{CTTO1: {TIPO_OBRA:OBRA, NUMERO_CONTRATO:639-08-K003/2025, CONTRATISTA:COMERCIALIZADORA, SERVICIOS ESPECIALIZADOS INCLAN, S.A. DE C.V., CONVOCANTE:MUNICIPIO DE CENTLA, MONTO:2613856.72, IMPORTE_MODIFICADO:2574648.86}}	{META1: {UNIDAD_ME DIDA:PIEZAS, AVANCE:17.0 }}	{2587192/PROYECTO_INI CIO, 2587192/PROYECTO_FIN , 2587192/PROYECTO_PR OCESO}	EN EJECUC IÓN	VALIDADO AVANCES	SIN OBSERVACIO NES	SIN OBSERVACIONES
TAB25 030258 7193	1	{GEO1: {CVE_MUNICIPIO:3, LOCALIDAD:307, DIRECCION:CANAL LAS TUERAS - JOSEFA ORTIZ DE DOMINGUEZ 55 400 86755 JOSEFA ORTÍZ DE DOMÍNGUEZ, CENTLA EL AREA DE LOCALIZACION DE LA OBRA SE ENCUENTRA ENTRADO POR LA COMUNIDAD LAS TUERAS ACCESANDO POR LA CARRETERA FRONTERA-JONUTA LLEGANDO , LON:-92.40574649, LAT:18.1254455}}	11-09-2025	20-10-2025	1,335,525.37	1,335,525.37	1,335,525.37	1,335,525.37	1,335,525.37	{CTTO1: {TIPO_OBRA:ADQUISICIONES, NUMERO_CONTRATO:120/2025, CONTRATISTA:JAVIER CHAN HERNANDEZ, CONVOCANTE:MUNICIPIO DE CENTLA, MONTO:2435369.78, IMPORTE_MODIFICADO:2435369.78}}	{META1: {UNIDAD_ME DIDA:PIEZAS, AVANCE:17.0 }}	{2587193/PROYECTO_INI CIO, 2587193/PROYECTO_PR OCESO, 2587193/PROYECTO_FIN , 2587193/PROYECTO_PR OCESO, 2587193/PROYECTO_FIN , 2587193/PROYECTO_PR OCESO}	EN EJECUC IÓN	VALIDADO AVANCES	SIN OBSERVACIO NES	SIN OBSERVACIONES
TAB25 030258 7194	1	{GEO1: {CVE_MUNICIPIO:3, LOCALIDAD:245, DIRECCION:CALLE PRINCIPAL EJIDO LIBERTAD DE ALLENDE 86753 LIBERTAD DE ALLENDE, CENTLA ENTRE CALLE PANTEON Y EL AREA DE RODAMIENTO DE LA OBRA SE LOCALIZA ENTRANDO SOBRE LA CARRETERA FEDERAL VILLAHERMOSA-FRONTERA A LA ALTURA DE LA ENTRADA CON, LON:-92.69047676, LAT:18.53087924}}	13-10-2025	26-12-2025	1,844,438.65	1,844,438.65	503,598.50	503,598.50	503,598.50	{CTTO1: {TIPO_OBRA:OBRA, NUMERO_CONTRATO:636-08-K004/2025, CONTRATISTA:GRUPO CIMCO CONSTRUCCION Y CIMENTACIONES, S.A. DE C.V., CONVOCANTE:MUNICIPIO DE CENTLA, MONTO:1871145.8, IMPORTE_MODIFICADO:1844438.65}}	{META1: {UNIDAD_ME DIDA:METRO S CUADRADOS, AVANCE:45.0 }}	{2587194/PROYECTO_INI CIO, 2587194/PROYECTO_PR OCESO, 2587194/PROYECTO_INI CIO}	EN EJECUC IÓN	VALIDADO AVANCES	SIN OBSERVACIO NES	SIN OBSERVACIONES
TAB25 030258 7195	1	{GEO1: {CVE_MUNICIPIO:3, LOCALIDAD:1, DIRECCION:CALLE CINCO DE MAYO COLONIA PRAVIA 86750 FRONTERA, CENTLA ENTRE CALLE VICENTE GUERRERO Y CALLE JOSEFA ORTIZ DE DOMINGUEZ CALLE MIGUEL HIDALGO Y COSTILLA EL AREA DE RODAMIENTO DE LA OBRA SE LOCALIZA A 50 MTS DE LA UNIDAD DEPORTIVA , LON:-92.64915667, LAT:18.52412418}}	11-09-2025	29-10-2025	1,681,482.69	1,681,482.69	1,681,482.69	1,681,482.69	1,681,482.69	{CTTO1: {TIPO_OBRA:OBRA, NUMERO_CONTRATO:608-08-K002/2025, CONTRATISTA:AURORA ZURITA GOMEZ, CONVOCANTE:MUNICIPIO DE CENTLA, MONTO:1705693.32, IMPORTE_MODIFICADO:1681482.69}}	{META1: {UNIDAD_ME DIDA:METRO S LINEALES, AVANCE:185.0}}	{2587195/PROYECTO_INI CIO, 2587195/PROYECTO_FIN , 2587195/PROYECTO_PR OCESO}	EN EJECUC IÓN	VALIDADO AVANCES	SIN OBSERVACIO NES	SIN OBSERVACIONES

**INFORME SOBRE EL EJERCICIO, DESTINO, Y RESULTADOS DE LOS RECURSOS FEDERALES TRANSFERIDOS**
**MUNICIPIO DE CENTLA**
**SISTEMA DE SEGUIMIENTO DE LOS RECURSOS FEDERALES TRANSFERIDOS**
**MODULO: DESTINO DEL GASTO**
**ENTIDAD: TABASCO**
**PERIODO: CUARTO TRIMESTRE 2025**


DETALLE_PROYECTO																											
CICLO	TRIMESTRE	FOLIO	CATEGORIA	#1 _ CICLO DE RECURSO	#1 _ RAMO	#1 _ PROGRAMA PRESUPUESTARIO	#2 _ CICLO DE RECURSO	#2 _ RAMO	#2 _ PROGRAMA PRESUPUESTARIO	MONTO_GLOBAL_APROBADO	MONTO_GLOBAL_MODIFICADO	FUENTES_FINANCIAMIENTO	NOMBRE	ID_ENTIDAD_RESPONSABLE	ENTIDAD_RESPONSABLE	ID_MUNICIPIO_RESPONSABLE	MUNICIPIO_RESPONSABLE	TIPO_PROGRAMA_PROYECTO	CLASIFICACION	SUBCLASIFICACION	INSTITUCION_EJECUTORA	NUMERO_PROYECTO	POBLACION_BENEFICIADA	MUJERES	HOMBRES	BENEFICIARIOS	METAS
2025	4	TAB25 03025 95850	ACCIÓN	2025	33-	APORTACIONES FEDERALES PARA ENTIDADES FEDERATIVAS Y MUNICIPIOS	1004-FAIS MUNICIPAL Y DE LAS DEMARCACIONES TERRITORIALES DEL DISTRITO FEDERAL	.	.	870,000.00	817,832.54	{FF1: {CICLO_RECORSO:2025, RAMO:33, MODALIDAD:1, PROG_PRES:4, TIPO_RECORSO:FEDERALES (APORTACIONES, SUBSIDIOS Y CONVENIOS), PROG_ESTATAL_MUN:FAIS MUNICIPAL, MONTO:870000.0, MODIFICADO:817832.54}}	ARRENDAMIENTO DE VEHICULOS TERRESTRES PARA SERVIDORES PUBLICOS PARA LA VERIFICACION Y SEGUIMIENTO DE LAS OBRAS REALIZADAS CON RECURSOS DEL FAIS. - 2564	27	TABASCO	3	CENTLA		GASTOS INDIRECTOS	SIN IDENTIFICAR	MUNICIPIO DE CENTLA	2564-GI	N	0	0	0	{META1: {UNIDAD_MEDIDA:VEHICULOS, META:6.0, META_MODIFICADA: 6.0}}
2025	4	TAB25 03025 96338	ACCIÓN	2025	33-	APORTACIONES FEDERALES PARA ENTIDADES FEDERATIVAS Y MUNICIPIOS	1004-FAIS MUNICIPAL Y DE LAS DEMARCACIONES TERRITORIALES DEL DISTRITO FEDERAL	.	.	3,881,320.19	3,881,320.19	{FF1: {CICLO_RECORSO:2025, RAMO:33, MODALIDAD:1, PROG_PRES:4, TIPO_RECORSO:FEDERALES (APORTACIONES, SUBSIDIOS Y CONVENIOS), PROG_ESTATAL_MUN:FAIS MUNICIPAL, MONTO:3881320.19, MODIFICADO:3881320.19}}	REHABILITACION Y EQUIPAMIENTO DE ESPACIOS FISICOS, ADQUISICION DE SOFTWARE Y HARDWARE Y CREACION DE MANUAL DE PROCEDIMIENTOS EN DIVERSAS AREAS DE ATENCION A LA CIUDADANIA DE AYUNTAMIENTO MUNICIPAL DE CENTLA, MUNICIPIO DE CENTLA, TABASCO. - 2148	27	TABASCO	3	CENTLA		PRODIM	SIN IDENTIFICAR	MUNICIPIO DE CENTLA	2148-PRODIM	N	0	0	0	{META1: {UNIDAD_MEDIDA:PROGRAMA(S), META:1.0, META_MODIFICADA: 1.0}}
2025	4	TAB25 04026 12803	PROYECTO DE INVERSIÓN	2025	33-	APORTACIONES FEDERALES PARA ENTIDADES FEDERATIVAS Y MUNICIPIOS	1004-FAIS MUNICIPAL Y DE LAS DEMARCACIONES TERRITORIALES DEL DISTRITO FEDERAL	.	.	3,610,628.34	3,592,663.45	{FF1: {CICLO_RECORSO:2025, RAMO:33, MODALIDAD:1, PROG_PRES:4, TIPO_RECORSO:FEDERALES (APORTACIONES, SUBSIDIOS Y CONVENIOS), PROG_ESTATAL_MUN:FAIS MUNICIPAL, MONTO:3610628.34, MODIFICADO:3592663.45}}	853-08-K003.- REHABILITACION DE ALUMBRADO PUBLICO PARA MEJORAMIENTO DE LA IMAGEN URBANA EN LA CALLE EJIDO, EN LA LOCALIDAD DE FRONTERA, MUNICIPIO DE CENTLA, TABASCO. - 134607	27	TABASCO	3	CENTLA	PROYECTO DE INVERSIÓN DE INFRAESTRUCTURA SOCIAL	URBANIZACIÓN	SIN IDENTIFICAR	MUNICIPIO DE CENTLA	134607	S	12,070	10,954	0	{META1: {UNIDAD_MEDIDA:PIEZAS, META:125.0, META_MODIFICADA: 125.0}}
2025	4	TAB25 04026 12804	PROYECTO DE INVERSIÓN	2025	33-	APORTACIONES FEDERALES PARA ENTIDADES FEDERATIVAS Y MUNICIPIOS	1004-FAIS MUNICIPAL Y DE LAS DEMARCACIONES TERRITORIALES DEL DISTRITO FEDERAL	.	.	688,755.72	679,801.90	{FF1: {CICLO_RECORSO:2025, RAMO:33, MODALIDAD:1, PROG_PRES:4, TIPO_RECORSO:FEDERALES (APORTACIONES, SUBSIDIOS Y CONVENIOS), PROG_ESTATAL_MUN:RENDIMIENTOS FAIS MUNICIPAL, MONTO:688755.72, MODIFICADO:679801.9}}	851-08-K004.- CONSTRUCCIÓN DE COMEDOR ESCOLAR, EN LA ESCUELA PRIMARIA RURAL FEDERAL IGNACIO ALLENDE, CLAVE: 27DPR1389N, EN LA LOCALIDAD DE LA RA. BUENA VISTA, MUNICIPIO DE CENTLA, TABASCO. - 134370	27	TABASCO	3	CENTLA	PROYECTO DE INVERSIÓN DE INFRAESTRUCTURA SOCIAL	EDUCACIÓN	SIN IDENTIFICAR	MUNICIPIO DE CENTLA	134370	S	42	40	0	{META1: {UNIDAD_MEDIDA:METROS CUADRADOS, META:43.4, META_MODIFICADA: 43.4}}



**INFORME SOBRE EL EJERCICIO, DESTINO, Y RESULTADOS DE LOS RECURSOS FEDERALES TRANSFERIDOS**
**MUNICIPIO DE CENTLA**
**SISTEMA DE SEGUIMIENTO DE LOS RECURSOS FEDERALES TRANSFERIDOS**
**MODULO: DESTINO DEL GASTO**
**ENTIDAD: TABASCO**
**PERIODO: CUARTO TRIMESTRE 2025**


DETALLE_PROYECTO					AVANCE_FINANCIERO						AVANCES_FISICOS	FOTOS	ESTATUS	FLUJO	OBSERVACIONES	
FOLIO	TIPO_GEOREFERENCIA	GEOREFERENCIAS	FECHA_INICIO	FECHA_TERMINO	RECAUDADO	COMPROMETIDO	DEVENGADO	EJERCIDO	PAGADO	CONTRATOS	AVANCES_FISICOS	CARPETA_FOTOS	ESTATUS	FLUJO	OBSERVACIONES_CAPTURISTA	OBSERVACIONES_REVISION
TAB25 030259 5850	1	{GEO1: {CVE_MUNICIPIO:3, LOCALIDAD:1, DIRECCION:DADO QUE ES GASTO INDIRECTO EL PROYECTO SE UBICA EN LA CABECERA MUNICIPAL, LON:-92.652187, LAT:18.530111}}	01-07-2025	31-12-2025	817,832.54	817,832.54	817,832.54	817,832.54	817,832.54	{CTT01: {TIPO_OBRA:OBRA, NUMERO_CONTRATO:235-08-K004/2025, CONTRATISTA:TM GREEN S.A. DE C.V., CONVOCANTE:MUNICIPIO DE CENTLA, MONTO:1960321.42, IMPORTE_MODIFICADO:1943715.18}}	{META1: {UNIDAD_MEDIDA:VEHICULOS, AVANCE:6.0}}	{2595850/PROYECTO_PR OCESO, 2595850/PROYECTO_INICIO, 2595850/PROYECTO_PR OCESO, 2595850/PROYECTO_FIN 2595850/PROYECTO_PR OCESO, 2595850/PROYECTO_FIN }	EN EJECCION	VALIDADO AVANCES	SIN OBSERVACIONES	SIN OBSERVACIONES
TAB25 030259 6338	1	{GEO1: {CVE_MUNICIPIO:3, LOCALIDAD:1, DIRECCION:DADO QUE ES PRODIM EL PROYECTO SE UBICA EN LA CABECERA MUNICIPAL, LON:-92.652187, LAT:18.530111}}	18-09-2025	03-12-2025	3,881,320.19	3,881,320.19	3,881,320.19	3,881,320.19	3,881,320.19	{CTT01: {TIPO_OBRA:ADQUISICIONES, NUMERO_CONTRATO:114/2025, CONTRATISTA:GUADALUPE VELAZQUEZ ALVAREZ, CONVOCANTE:MUNICIPIO DE CENTLA, MONTO:500072.66, IMPORTE_MODIFICADO:500072.66}, CTT02: {TIPO_OBRA:ADQUISICIONES, NUMERO_CONTRATO:115-2025, CONTRATISTA:CANDY YANEL JACINTO LOPEZ, CONVOCANTE:MUNICIPIO DE CENTLA, MONTO:727184.21, IMPORTE_MODIFICADO:727184.21}, CTT03: {TIPO_OBRA:OBRA, NUMERO_CONTRATO:430-08-K009/2025, CONTRATISTA:INTERACT SOLUCIONES EN TECNOLOGIAS DE LA INFORMACION, CONVOCANTE:MUNICIPIO DE CENTLA, MONTO:680288.94, IMPORTE_MODIFICADO:671602.2}, CTT04: {TIPO_OBRA:OBRA, NUMERO_CONTRATO:429-08-K009/2025, CONTRATISTA:INTERACT SOLUCIONES EN TECNOLOGIAS DE LA INFORMACION, CONVOCANTE:MUNICIPIO DE CENTLA, MONTO:570766.54, IMPORTE_MODIFICADO:558996.55}, CTT05: {TIPO_OBRA:OBRA, NUMERO_CONTRATO:428-08-K009/2025, CONTRATISTA:INTERACT SOLUCIONES EN TECNOLOGIAS DE LA INFORMACION, CONVOCANTE:MUNICIPIO DE CENTLA, MONTO:546877.41, IMPORTE_MODIFICADO:536248.04}, CTT06: {TIPO_OBRA:SERVICIOS, NUMERO_CONTRATO:043-2025, CONTRATISTA:CONCERTALB, S.C., CONVOCANTE:MUNICIPIO DE CENTLA, MONTO:854920.0, IMPORTE_MODIFICADO:854920.0}	{META1: {UNIDAD_MEDIDA:PROGRAMA(S), AVANCE:1.0}}	{2596338/PROYECTO_INICIO, 2596338/PROYECTO_PR OCESO, 2596338/PROYECTO_FIN 2596338/PROYECTO_INICIO, 2596338/PROYECTO_PR OCESO, 2596338/PROYECTO_FIN }	TERMINADO	VALIDADO AVANCES	SIN OBSERVACIONES	SIN OBSERVACIONES
TAB25 040261 2803	1	{GEO1: {CVE_MUNICIPIO:3, LOCALIDAD:1, DIRECCION:CALLE EJIDO COLONIA ULISES GARCIA 86750 FRONTERA, CENTLA ENTRE CALLE JOSE MARIA PINO SUAREZ Y CALLE RIO GONZALEZ CALLE EUSEBIO CASTILLO EL AREA DE RODAMIENTO DE LA OBRA SE LOCALIZA SOBRE LA CALLE EJIDO TAMBIEN CONOCIDO COMO EL BOU, LON:-92.63635242, LAT:18.52893334}}	04-12-2025	28-12-2025	3,592,663.45	3,592,663.45	0.00	0.00	0.00	{CTT01: {TIPO_OBRA:OBRA, NUMERO_CONTRATO:606-08-K003/2025, CONTRATISTA:GRUPO SIMAP INDUSTRIAL, S.A. DE C.V., CONVOCANTE:MUNICIPIO DE CENTLA, MONTO:1666560.03, IMPORTE_MODIFICADO:1647904.76}}	{META1: {UNIDAD_MEDIDA:PIEZAS, AVANCE:0.0}}	{2612803/PROYECTO_INICIO}	EN EJECCION	VALIDADO AVANCES	SIN OBSERVACIONES	SIN OBSERVACIONES
TAB25 040261 2804	1	{GEO1: {CVE_MUNICIPIO:3, LOCALIDAD:6, DIRECCION:CARRETERA LIBRE PAVIMENTADA MUNICIPAL SIMON SARLAT - BUENA VISTA 6 300 86762 BUENA VISTA, CENTLA EL AREA DE RODAMIENTO DE LA OBRA SE LOCALIZA EN LA RANCHERIA BUENA VISTA A 500 MTS DEL VIVIERO DE PESCADO CONOCIDO COMO LOS VALENCIA, LON:-92.87215332, LAT:18.3567992}}	04-12-2025	28-12-2025	679,801.90	679,801.90	0.00	0.00	0.00	{CTT01: {TIPO_OBRA:OBRA, NUMERO_CONTRATO:236-08-K004/2025, CONTRATISTA:GRUPO CONSTRUCTORA E INGENIERIA SOLIS, S.A. DE C.V., CONVOCANTE:MUNICIPIO DE CENTLA, MONTO:797500.08, IMPORTE_MODIFICADO:789383.02}}	{META1: {UNIDAD_MEDIDA:METROS CUADRADOS, AVANCE:0.0}}	{2612804/PROYECTO_INICIO}	EN EJECCION	VALIDADO AVANCES	SIN OBSERVACIONES	SIN OBSERVACIONES



**INFORME SOBRE EL EJERCICIO, DESTINO, Y RESULTADOS DE LOS RECURSOS FEDERALES TRANSFERIDOS**
**MUNICIPIO DE CENTLA**
**SISTEMA DE SEGUIMIENTO DE LOS RECURSOS FEDERALES TRANSFERIDOS**
**MODULO: DESTINO DEL GASTO**
**ENTIDAD: TABASCO**
**PERIODO: CUARTO TRIMESTRE 2025**


DETALLE_PROYECTO																											
CICLO	TRIMESTRE	FOLIO	CATEGORIA	#1 _ CICLO DE RECURSO	#1 _ RAMO	#1 _ PROGRAMA PRESUPUESTARIO	#2 _ CICLO DE RECURSO	#2 _ RAMO	#2 _ PROGRAMA PRESUPUESTARIO	MONTO_GLOBAL_APROBADO	MONTO_GLOBAL_MODIFICADO	FUENTES_FINANCIAMIENTO	NOMBRE	ID_ENTIDAD_RESPONSABLE	ENTIDAD_RESPONSABLE	ID_MUNICIPIO_RESPONSABLE	MUNICIPIO_RESPONSABLE	TIPO_PROGRAMA_PROYECTO	CLASIFICACION	SUBCLASIFICACION	INSTITUCION_EJECUTORA	NUMERO_PROYECTO	POBLACION_BENEFICIADA	MUJERES	HOMBRES	BENEFICIARIOS	METAS
2025	4	TAB25 04026 12805	PROYECTO DE INVERSIÓN	2025	33-	APORTACIONES FEDERALES PARA ENTIDADES FEDERATIVAS Y MUNICIPIOS				1,009,169.84	996,978.45	{FF1: {CICLO_RECURSO:2025, RAMO:33, MODALIDAD:1, PROG_PRES:4, TIPO_RECURSO:FEDERALES (APORTACIONES, SUBSIDIOS Y CONVENIOS), PROG_ESTATAL_MUN:RENDIMIENTOS FAIS MUNICIPAL, MONTO:1009169.84, MODIFICADO:996978.45}}	850-08-K007.- CONSTRUCCION DE CAMINO DE ACCESO (PASO NUEVO), EN LA LOCALIDAD POB. IGNACIO ZARAGOZA, DEL MUNICIPIO DE CENTLA, TABASCO. - 134064	27	TABASCO	3	CENTLA	PROYECTO DE INVERSIÓN DE INFRAESTRUCTURA SOCIAL	URBANIZACIÓN	SIN IDENTIFICAR	MUNICIPIO DE CENTLA	134064	S	1,267	1,230	0	{META1: {UNIDAD_MEDIDA:M ETROS LINEALES, META:430.0, META_MODIFICADA: 430.0}}
2025	4	TAB25 04026 12806	PROYECTO DE INVERSIÓN	2025	33-	APORTACIONES FEDERALES PARA ENTIDADES FEDERATIVAS Y MUNICIPIOS				928,783.06	928,783.06	{FF1: {CICLO_RECURSO:2025, RAMO:33, MODALIDAD:1, PROG_PRES:4, TIPO_RECURSO:FEDERALES (APORTACIONES, SUBSIDIOS Y CONVENIOS), PROG_ESTATAL_MUN:RENDIMIENTOS FAIS MUNICIPAL, MONTO:928783.06, MODIFICADO:928783.06}}	849-08-K004.- CONSTRUCCIÓN DE COMEDOR ESCOLAR, EN LA ESCUELA PRIMARIA RURAL ESTATAL FRANCISCO J. SANTAMARIA, CLAVE: 27DPR1181K, EN LA LOCALIDAD DEL POB. IGNACIO ZARAGOZA, MUNICIPIO DE CENTLA, TABASCO. - 134542	27	TABASCO	3	CENTLA	PROYECTO DE INVERSIÓN DE INFRAESTRUCTURA SOCIAL	EDUCACIÓN	SIN IDENTIFICAR	MUNICIPIO DE CENTLA	134542	S	162	160	0	{META1: {UNIDAD_MEDIDA:M ETROS CUADRADOS, META:86.4, META_MODIFICADA: 86.4}}
2025	4	TAB25 04026 12807	PROYECTO DE INVERSIÓN	2025	33-	APORTACIONES FEDERALES PARA ENTIDADES FEDERATIVAS Y MUNICIPIOS				593,659.86	560,736.95	{FF1: {CICLO_RECURSO:2025, RAMO:33, MODALIDAD:1, PROG_PRES:4, TIPO_RECURSO:FEDERALES (APORTACIONES, SUBSIDIOS Y CONVENIOS), PROG_ESTATAL_MUN:FAIS MUNICIPAL, MONTO:593659.86, MODIFICADO:560736.95}}	607-08-K003.-CONSTRUCCIÓN DE ALUMBRADO PÚBLICO EN EL ANDADOR 2 TRAMO: CALLE GREGORIO MENDEZ - CARRETERA FEDERAL, EN LA LOCALIDAD DE FRONTERA, EN EL MUNICIPIO DE CENTLA, TABASCO. - 118796	27	TABASCO	3	CENTLA	PROYECTO DE INVERSIÓN DE INFRAESTRUCTURA SOCIAL	URBANIZACIÓN	SIN IDENTIFICAR	MUNICIPIO DE CENTLA	118796	S	12,070	10,954	0	{META1: {UNIDAD_MEDIDA:PI EZAS, META:8.0, META_MODIFICADA: 8.0}}
2025	4	TAB25 04026 12808	PROYECTO DE INVERSIÓN	2025	33-	APORTACIONES FEDERALES PARA ENTIDADES FEDERATIVAS Y MUNICIPIOS				743,576.68	743,576.68	{FF1: {CICLO_RECURSO:2025, RAMO:33, MODALIDAD:1, PROG_PRES:4, TIPO_RECURSO:FEDERALES (APORTACIONES, SUBSIDIOS Y CONVENIOS), PROG_ESTATAL_MUN:RENDIMIENTOS FAIS MUNICIPAL, MONTO:743576.68, MODIFICADO:743576.68}}	848-08-K004.- CONSTRUCCION DE UN AULA DIDACTICA EN LA ESCUELA TELESECUNDARIA JOSEFA ORTIZ DE DOMINGUEZ, CLAVE: 27ETV0322K, EN LA LOCALIDAD DEL E.J. LA SABANA, MUNICIPIO DE CENTLA, TABASCO. - 132671	27	TABASCO	3	CENTLA	PROYECTO DE INVERSIÓN DE INFRAESTRUCTURA SOCIAL	EDUCACIÓN	SIN IDENTIFICAR	MUNICIPIO DE CENTLA	132671	S	64	62	0	{META1: {UNIDAD_MEDIDA:M ETROS CUADRADOS, META:55.38, META_MODIFICADA: 55.38}}
2025	4	TAB25 04026 12809	PROYECTO DE INVERSIÓN	2025	33-	APORTACIONES FEDERALES PARA ENTIDADES FEDERATIVAS Y MUNICIPIOS				860,907.26	849,715.47	{FF1: {CICLO_RECURSO:2025, RAMO:33, MODALIDAD:1, PROG_PRES:4, TIPO_RECURSO:FEDERALES (APORTACIONES, SUBSIDIOS Y CONVENIOS), PROG_ESTATAL_MUN:RENDIMIENTOS FAIS MUNICIPAL, MONTO:860907.26, MODIFICADO:849715.47}}	852-08-K004.- CONSTRUCCION DE CANCHA DEPORTIVA DE USOS MULTIPLES TECHADA CON SISTEMA DE CUBIERTA AUTOSOPORTANTE EN CENTRO DE ATENCION MULTIPLE (GRUPO PERIFERICO) NUM. 25 CLAVE 27DML0025V EN LA LOCALIDAD POB. SIMON SARLAT, EN EL MUNICIPIO DE CENTLA, TABASCO. - 134440	27	TABASCO	3	CENTLA	PROYECTO DE INVERSIÓN DE INFRAESTRUCTURA SOCIAL	EDUCACIÓN	SIN IDENTIFICAR	MUNICIPIO DE CENTLA	134440	S	15	13	0	{META1: {UNIDAD_MEDIDA:M ETROS CUADRADOS, META:145.2, META_MODIFICADA: 145.2}}

**INFORME SOBRE EL EJERCICIO, DESTINO, Y RESULTADOS DE LOS RECURSOS FEDERALES TRANSFERIDOS**
**MUNICIPIO DE CENTLA**
**SISTEMA DE SEGUIMIENTO DE LOS RECURSOS FEDERALES TRANSFERIDOS**
**MODULO: DESTINO DEL GASTO**
**ENTIDAD: TABASCO**
**PERIODO: CUARTO TRIMESTRE 2025**


DETALLE_PROYECTO					AVANCE_FINANCIERO						AVANCES_FISICOS	FOTOS	ESTATUS	FLUJO	OBSERVACIONES	
FOLIO	TIPO_GEOREFERENCIA	GEOREFERENCIAS	FECHA_INICIO	FECHA_TERMINO	RECAUDADO	COMPROMETIDO	DEVENGADO	EJERCIDO	PAGADO	CONTRATOS	AVANCES_FISICOS	CARPETA_FOTOS	ESTATUS	FLUJO	OBSERVACIONES_CAPTURISTA	OBSERVACIONES_REVISION
TAB25 040261 2805	1	{GEO1: {CVE_MUNICIPIO:3, LOCALIDAD:36, DIRECCION:CAMINO / TERRACERÍA IGNACIO ZARAGOZA - PASO NUEVO 0 426 86767 IGNACIO ZARAGOZA, CENTLA EL AREA DE RODAMIENTO SE LOCALIZA EN EL POBLADO IGNACIO ZARAGOZA, ES UN CAMINO DE ACCESO POR LA ENTRADA PRINCIPAL A 100 MTS DEL PARQUE CENTRAL , LON:-92.96214185, LAT:18.3997214}}	04-12-2025	28-12-2025	996,978.45	996,978.45	0.00	0.00	0.00	{CTT01: {TIPO_OBRA:OBRA, NUMERO_CONTRATO:229-08-K003/2025, CONTRATISTA:TERRACERIAS Y CAMINOS DEL SURESTE, S.A. DE C.V., CONVOCANTE:MUNICIPIO DE CENTLA, MONTO:1.104636123E7, IMPORTE_MODIFICADO:1.082537327E7}}	{META1: {UNIDAD_MEDIDA:METROS LINEALES, AVANCE:0.0}}	{2612805/PROYECTO_INICIO}	EN EJECUCIÓN	VALIDADO AVANCES	SIN OBSERVACIONES	SIN OBSERVACIONES
TAB25 040261 2806	1	{GEO1: {CVE_MUNICIPIO:3, LOCALIDAD:36, DIRECCION:CALLE EL BELLOTE- SANTA CRUZ PUEBLO IGNACIO ZARAGOZA 86761 IGNACIO ZARAGOZA, CENTLA ENTRE CALLE NARCISO MENDOZA Y CALLE PINO SUAREZ CALLE LINO MERINO EL AREA DE RODAMIENTO DE LA OBRA SE LOCALIZA EN LA LOCALIDAD IGNACIO ZARAGOZA FR, LON:-92.95944507, LAT:18.40188023}}	04-12-2025	28-12-2025	912,529.36	912,529.36	0.00	0.00	0.00	{CTT01: {TIPO_OBRA:OBRA, NUMERO_CONTRATO:233-08-K004/2025, CONTRATISTA:GRUPO CONSTRUCTORA E INGENIERIA SOLIS, S.A. DE C.V., CONVOCANTE:MUNICIPIO DE CENTLA, MONTO:1468722.81, IMPORTE_MODIFICADO:1454118.12}}	{META1: {UNIDAD_MEDIDA:METROS CUADRADOS, AVANCE:0.0}}	{2612806/PROYECTO_INICIO}	EN EJECUCIÓN	VALIDADO AVANCES	SIN OBSERVACIONES	SIN OBSERVACIONES
TAB25 040261 2807	1	{GEO1: {CVE_MUNICIPIO:3, LOCALIDAD:1, DIRECCION:ANDADOR DOS COLONIA ULISES GARCIA 86750 FRONTERA, CENTLA ENTRE CALLE GREGORIO MENDEZ Y CALLE FEDERAL CALLE VICENTE GUERRERO EL AREA DE RODAMIENTO DE LA OBRA SE LOCALIZA A 100 MTS DEL INSTITUTO TECNOLÓGICO SUPERIOR DE CENTLA, DE IG, LON:-92.6373519, LAT:18.52807936}}	24-10-2025	20-11-2025	560,736.95	560,736.95	560,736.95	560,736.95	560,736.95	{CTT01: {TIPO_OBRA:OBRA, NUMERO_CONTRATO:607-08-K003/2025, CONTRATISTA:GRUPO ORHNOS S.A. DE C.V., CONVOCANTE:MUNICIPIO DE CENTLA, MONTO:604494.66, IMPORTE_MODIFICADO:593659.86}}	{META1: {UNIDAD_MEDIDA:PIEZAS, AVANCE:8.0}}	{2612807/PROYECTO_INICIO, 2612807/PROYECTO_PR OCESO, 2612807/PROYECTO_FIN }	TERMINADO	VALIDADO AVANCES	SIN OBSERVACIONES	SIN OBSERVACIONES
TAB25 040261 2808	1	{GEO1: {CVE_MUNICIPIO:3, LOCALIDAD:82, DIRECCION:CARRETERA LIBRE PAVIMENTADA MUNICIPAL PICO DE ORO - LA SABANA 2 200 86758 LA SÁBANA, CENTLA EL AREA DE RODAMIENTO DE LA OBRA SE LOCALIZA SOBRE LA CARRETERA COSTERA PICO DE ORO HACIA LA LOCALIDAD DE LA SABANA, LA ESCUELA SE UBICA A, LON:-92.88897977, LAT:18.44148768}}	04-12-2025	29-12-2025	737,999.84	737,999.84	0.00	0.00	0.00	{CTT01: {TIPO_OBRA:OBRA, NUMERO_CONTRATO:638-08-K004/2025, CONTRATISTA:MARIA ELVIA DE LOS SANTOS CRUZ, CONVOCANTE:MUNICIPIO DE CENTLA, MONTO:820917.0, IMPORTE_MODIFICADO:806801.8}}	{META1: {UNIDAD_MEDIDA:METROS CUADRADOS, AVANCE:0.0}}	{2612808/PROYECTO_INICIO}	EN EJECUCIÓN	VALIDADO AVANCES	SIN OBSERVACIONES	SIN OBSERVACIONES
TAB25 040261 2809	1	{GEO1: {CVE_MUNICIPIO:3, LOCALIDAD:56, DIRECCION:CALLE BENITO JUAREZ PUERTO SIMON SARLAT 86762 SIMÓN SARLAT, CENTLA ENTRE CALLE FRANCISCO I. MADERO Y CALLE FRANCISCO JAVIER MINA CALLE JUAN ALDAMA EL AREA DE RODAMIENTO DE LA OBRA SE LOCALIZA ENTRANDO POR LA CARRETERA FEDERAL VILL, LON:-92.81017136, LAT:18.34421399}}	04-12-2025	28-12-2025	849,715.47	849,715.47	0.00	0.00	0.00	{CTT01: {TIPO_OBRA:OBRA, NUMERO_CONTRATO:638-08-K004/2025, CONTRATISTA:MARIA ELVIA DE LOS SANTOS CRUZ, CONVOCANTE:MUNICIPIO DE CENTLA, MONTO:820917.0, IMPORTE_MODIFICADO:806801.8}}	{META1: {UNIDAD_MEDIDA:METROS CUADRADOS, AVANCE:0.0}}	{2612809/PROYECTO_INICIO}	EN EJECUCIÓN	VALIDADO AVANCES	SIN OBSERVACIONES	SIN OBSERVACIONES

**INFORME SOBRE EL EJERCICIO, DESTINO, Y RESULTADOS DE LOS RECURSOS FEDERALES TRANSFERIDOS**
**MUNICIPIO DE CENTLA**
**SISTEMA DE SEGUIMIENTO DE LOS RECURSOS FEDERALES TRANSFERIDOS**
**MODULO: INDICADORES**
**ENTIDAD: TABASCO**
**PERIODO: CUARTO TRIMESTRE 2025**


CICLO	PERIODO	TRIMESTRE	ENTIDAD FEDERATIVA	MUNICIPIO	RAMO	UNIDAD	PROGRAMA PRESUPUESTARIO	NOMBRE DEL PROGRAMA PRESUPUESTARIO	GRUPO FUNCIONAL	FUNCIÓN	SUBFUNCIÓN	ACTIVIDAD INSTITUCIONAL	CLAVE DEL INDICADOR	NOMBRE DEL INDICADOR
2025	4	4	TABASCO	CENTLA	33 - APORTACIONES FEDERALES PARA ENTIDADES FEDERATIVAS Y MUNICIPIOS	411 - UNIDAD DE DISEÑO PRESUPUESTARIO, CONTROL Y SEGUIMIENTO DEL GASTO	1004	FAIS MUNICIPAL Y DE LAS DEMARCACIONES TERRITORIALES DEL DISTRITO FEDERAL	2 - DESARROLLO SOCIAL	2 - VIVIENDA Y SERVICIOS A LA COMUNIDAD	7 - DESARROLLO REGIONAL	5 - FONDO DE APORTACIONES PARA LA INFRAESTRUCTURA SOCIAL	201490	PORCENTAJE DE OTROS PROYECTOS REGISTRADOS EN LA MIDS
2025	4	4	TABASCO	CENTLA	33 - APORTACIONES FEDERALES PARA ENTIDADES FEDERATIVAS Y MUNICIPIOS	411 - UNIDAD DE DISEÑO PRESUPUESTARIO, CONTROL Y SEGUIMIENTO DEL GASTO	1004	FAIS MUNICIPAL Y DE LAS DEMARCACIONES TERRITORIALES DEL DISTRITO FEDERAL	2 - DESARROLLO SOCIAL	2 - VIVIENDA Y SERVICIOS A LA COMUNIDAD	7 - DESARROLLO REGIONAL	5 - FONDO DE APORTACIONES PARA LA INFRAESTRUCTURA SOCIAL	199523	PORCENTAJE DE PROYECTOS COMPLEMENTARIOS REGISTRADOS EN LA MIDS
2025	4	4	TABASCO	CENTLA	33 - APORTACIONES FEDERALES PARA ENTIDADES FEDERATIVAS Y MUNICIPIOS	411 - UNIDAD DE DISEÑO PRESUPUESTARIO, CONTROL Y SEGUIMIENTO DEL GASTO	1004	FAIS MUNICIPAL Y DE LAS DEMARCACIONES TERRITORIALES DEL DISTRITO FEDERAL	2 - DESARROLLO SOCIAL	2 - VIVIENDA Y SERVICIOS A LA COMUNIDAD	7 - DESARROLLO REGIONAL	5 - FONDO DE APORTACIONES PARA LA INFRAESTRUCTURA SOCIAL	199721	PORCENTAJE DE PROYECTOS DE CONTRIBUCIÓN DIRECTA REGISTRADOS EN LA MIDS

**INFORME SOBRE EL EJERCICIO, DESTINO, Y RESULTADOS DE LOS RECURSOS FEDERALES TRANSFERIDOS**
**MUNICIPIO DE CENTLA**
**SISTEMA DE SEGUIMIENTO DE LOS RECURSOS FEDERALES TRANSFERIDOS**
**MODULO: INDICADORES**
**ENTIDAD: TABASCO**
**PERIODO: CUARTO TRIMESTRE 2025**


PROGRAMA PRESUPUESTARIO	DEFINICIÓN DEL INDICADOR	MÉTODO DE CÁLCULO	NIVEL DEL INDICADOR	FRECUENCIA DE MEDICIÓN	UNIDAD DE MEDIDA	TIPO	DIMENSIÓN DEL INDICADOR	SENTIDO	META PROGRAMADA	JUSTIFICACIÓN	DETALLE	META MODIFICADA	JUSTIFICACIÓN	DETALLE	REALIZADO EN EL PERIODO	JUSTIFICACIÓN	DETALLE	AVANCE (%)	FLUJO
1004	PERMITE CONOCER EL NÚMERO DE OTROS PROYECTOS (PROYECTOS PRODIM, PROYECTOS DE GASTOS INDIRECTOS Y PROYECTOS ESPECIALES) REGISTRADOS EN LA MIDS PARA SU EJECUCIÓN DURANTE EL AÑO. LA CLASIFICACIÓN DE PROYECTOS COMPLEMENTARIOS PUEDE SER CONSULTADA EN EL CATÁLOGO FAIS 2016. TODO PROYECTO NO CONSIDERADO EN EL CATÁLOGO COMO DIRECTO O COMPLEMENTARIO PUEDE CONSIDERARSE COMO PROYECTO ESPECIAL	(SUMATORIA DE OTROS PROYECTOS REGISTRADOS LA MIDS AL TRIMESTRE CORRESPONDIENTE/SUMATORIA DE PROYECTOS TOTALES REGISTRADOS EN LA MIDS AL TRIMESTRE CORRESPONDIENTE)*100	ACTIVIDAD	TRIMESTRAL	PORCENTAJE	GESTIÓN	EFICACIA	DESCENDENTE	2.38095			2.38095			2.27273			104.76	VALIDADO
1004	PERMITE CONOCER EL NÚMERO DE PROYECTOS CLASIFICADOS COMO COMPLEMENTARIOS EN EL CATÁLOGO FAIS (EDUCACIÓN, URBANIZACIÓN, INFRAESTRUCTURA PRODUCTIVA, SANEAMIENTO) Y QUE HAN SIDO REGISTRADOS EN LA MIDS PARA SU EJECUCIÓN DURANTE EL AÑO. LA CLASIFICACIÓN DE PROYECTOS COMPLEMENTARIOS PUEDE SER CONSULTADA EN EL CATÁLOGO FAIS 2016	(SUMATORIA DE PROYECTOS COMPLEMENTARIOS REGISTRADOS EN LA MIDS AL TRIMESTRE CORRESPONDIENTE/SUMATORIA DE PROYECTOS TOTALES REGISTRADOS EN LA MIDS AL TRIMESTRE CORRESPONDIENTE)*100	ACTIVIDAD	TRIMESTRAL	PORCENTAJE	GESTIÓN	EFICACIA	DESCENDENTE	33.33333			33.33333			27.27273			122.22	VALIDADO
1004	PERMITE CONOCER LA PROPORCIÓN DE PROYECTOS CLASIFICADOS COMO DE CONTRIBUCIÓN DIRECTA EN EL CATÁLOGO FAIS (PROYECTOS DE SERVICIOS BÁSICOS, CALIDAD Y ESPACIOS DE LA VIVIENDA, SALUD, EDUCACIÓN Y ALIMENTACIÓN) RESPECTO DEL TOTAL DE PROYECTOS QUE HAN SIDO REGISTRADOS EN LA MIDS PARA SU EJECUCIÓN DURANTE EL AÑO. LA CLASIFICACIÓN DE PROYECTOS DIRECTOS PUEDE SER CONSULTADA EN EL CATALOGO FAIS 2016	(SUMATORIA DE PROYECTOS DE CONTRIBUCIÓN DIRECTA REGISTRADOS EN LA MIDS AL TRIMESTRE CORRESPONDIENTE/SUMATORIA DE PROYECTOS TOTALES REGISTRADOS EN LA MIDS AL TRIMESTRE CORRESPONDIENTE)*100	ACTIVIDAD	TRIMESTRAL	PORCENTAJE	GESTIÓN	EFICACIA	ASCENDENTE	64.28571			64.28571			70.45455			109.6	VALIDADO